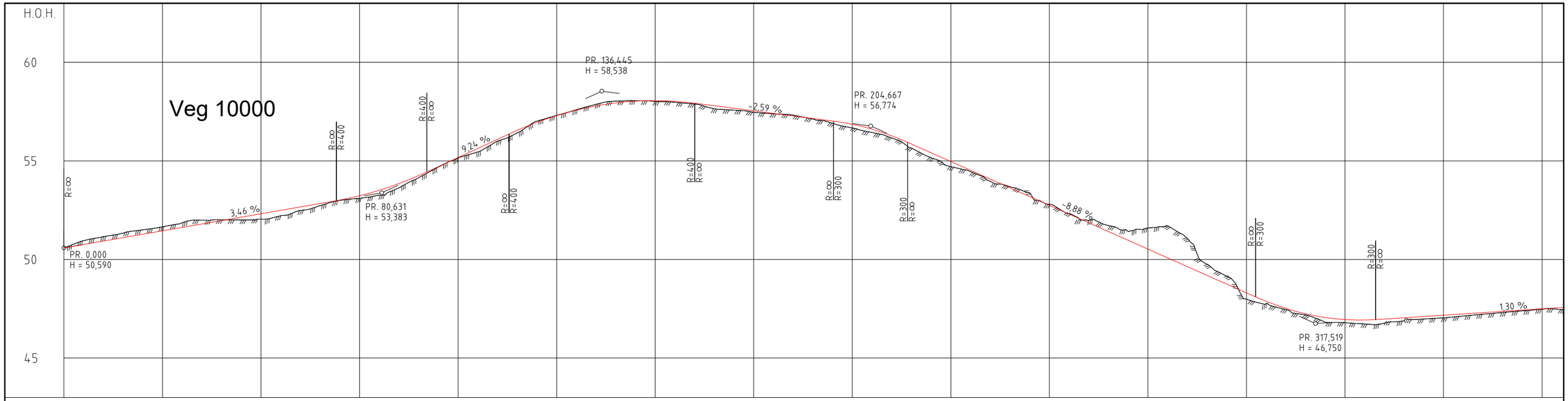

PROFIL NR.	0	25	50	75	100	125	150	175	200	225	250	275	300	325	350	375
HOR.KURV.	R=∞	R=-50	R=12	R=-44	A=36,332		R=∞			A=108,289	R=-79		A=50	R=-53	R=∞	R=-50
BREDDEUTV.																
TVERRFALL H.kj.b.k. 3,0%																
TVERRFALL V.kj.b.k.																
PROFIL H.	50,59 50,76 50,94 51,11 51,28 51,46 51,63 51,80 51,98 52,15 52,32 52,50 52,67 52,84 53,02 53,23 53,51 53,85 54,25 54,71 55,17 55,63 56,10 56,55 56,96 57,30 57,52 57,79 57,94 58,03 58,06 58,03 57,93 57,80 57,67 57,54 57,41 57,28 57,15 57,02 56,86 56,61 56,27 55,86 55,41 54,97 54,52 54,08 53,64 53,19 52,75 52,30 51,86 51,41 50,97 50,53 50,08 49,64 49,19 48,75 48,31 47,87 47,52 47,24 47,05 46,95 46,93 46,98 47,04 47,11 47,17 47,24 47,30 47,37 47,43 47,50 47,56															

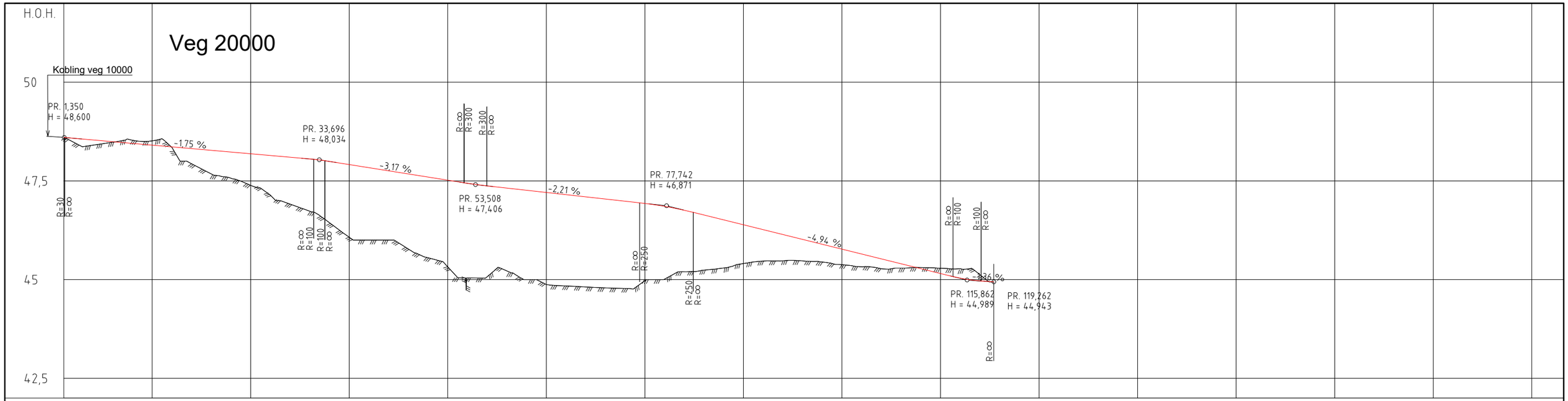

PROFIL NR. 1,3 12,5 25 37,5 50 62,5 75 87,5 100 112,5 125 137,5 150 162,5 175 187,5

HOR.KURV. R=∞ R=7 R=∞ R=-10 R=∞ R=-100 R=100 R=∞ R=-50 R=50 R=∞

BREDDEUTV.

TVERRFALL

H.kj.b.k. 3,0% 3,0% 3,0% 3,0%

V.kj.b.k.

PROFIL H.	TERRENG H.
48,58	48,48
48,54	48,40
48,49	48,48
48,45	48,53
48,41	48,51
48,36	48,35
48,32	47,93
48,27	47,68
48,23	47,57
48,19	47,39
48,14	47,14
48,10	46,99
48,06	46,73
47,99	46,44
47,91	46,07
47,83	46,00
47,76	46,00
47,68	45,77
47,60	45,55
47,52	45,32
47,44	45,04
47,37	45,07
47,32	45,22
47,26	45,00
47,24	44,88
47,15	44,84
47,10	44,81
47,04	44,79
46,99	44,78
46,93	44,97
46,86	45,01
46,76	45,20
46,64	45,24
46,51	45,29
46,39	45,44
46,27	45,47
46,14	45,48
46,02	45,47
45,90	45,44
45,77	45,38
45,65	45,33
45,53	45,27
45,40	45,29
45,28	45,33
45,15	45,29
45,04	45,28
44,97	45,13
44,94	45,27

OVERBYGN.T.

Merknad

Sideområder langs veg 20000 er illustrert i landskapsplan.

Tegnforklaring

- Kjøreveg
- Gatetun
- Torg
- Fortau
- Sideområde gress
- Frisikt
- Støttemur
- Eiendomsgrense
- 20000 Henvisning til vegmodell

Rev.	Dato	Beskrivelse	Utarbeidet	Fagkontroll	Godkjent
D02	2023-12-13	Justering av areal for gatetun	EivAke	Lie	MOHER

Dette dokumentet er utarbeidet av Norconsult AS som del av det oppdraget som fremgår nedenfor. Opphavsretten tilhører Norconsult AS. Dokumentet må bare benyttes til det formål som oppdragsavtalen beskriver, og må ikke kopieres eller gjøres tilgjengelig på annen måte eller i større utstrekning enn formålet tilsier.

Bergen kommune

Målestokk (gjelder A1): 1:250

Frieda fasmers minne
Plan og profil
Veg 20000

Reguleringsplan

Norconsult

Oppdragsnummer	Tegningsnummer	Revisjon
5178255	D001	D02

"X:\nor\oppdrag\Bergen\5178255\5178255\BIM\Veg\Arkfil\Lay D.dwg - EivAke - Plottet: 2023-12-14, 14:33:42 - LAYOUT = D001 - XREF = L_geom, L_skravur, 5178255_Kartgrunnlag"

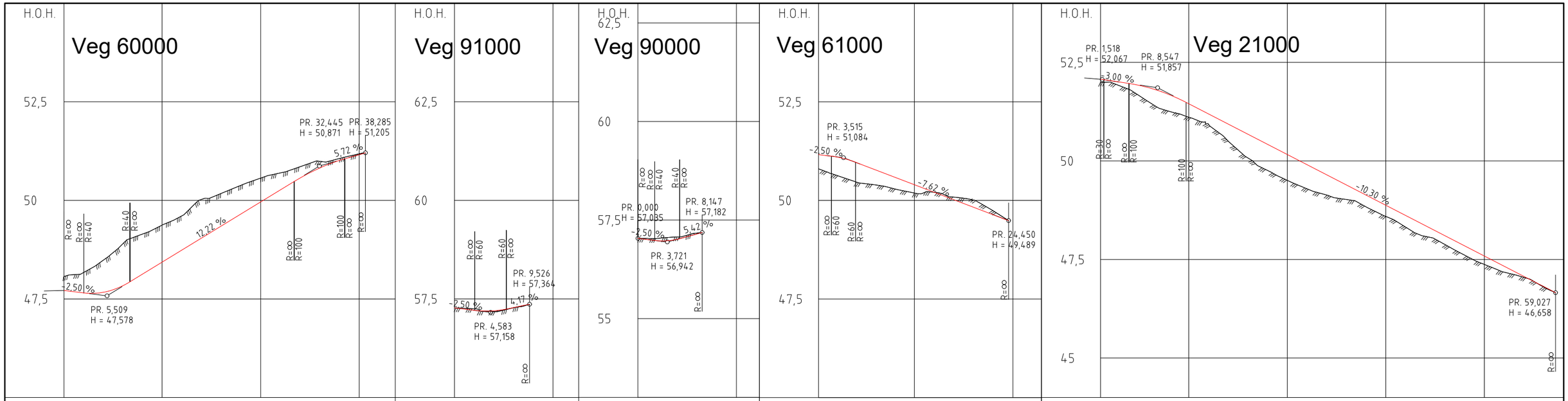
Veg 60000
H.O.H.
52,5
50
47,5
PR. 32,445 H = 50,871
PR. 38,285 H = 51,205
5,72 %
12,22 %
-2,50 %
PR. 5,509 H = 47,578
R=∞ R=∞ R=40 R=40 R=∞ R=∞ R=100 R=100 R=∞ R=∞
Veg 91000
62,5
60
57,5
R=∞ R=60 R=60 R=∞
PR. 9,526 H = 57,364
4,17 %
-2,50 %
PR. 4,583 H = 57,158
R=∞
Veg 90000
62,5
60
57,5
55
R=∞ R=∞ R=40 R=40 R=∞
PR. 0,000 H = 57,085
PR. 8,147 H = 57,182
-2,50 %
5,42 %
PR. 3,721 H = 56,942
R=∞
Veg 61000
52,5
50
47,5
PR. 3,515 H = 51,084
-2,50 %
-7,62 %
R=∞ R=60 R=60 R=∞
PR. 24,450 H = 49,489
R=∞
Veg 21000
52,5
50
47,5
45
PR. 1,518 H = 52,067
PR. 8,547 H = 51,857
-3,00 %
-10,30 %
R=30 R=∞ R=∞ R=100 R=100 R=∞
PR. 59,027 H = 46,658
R=∞

| | | |