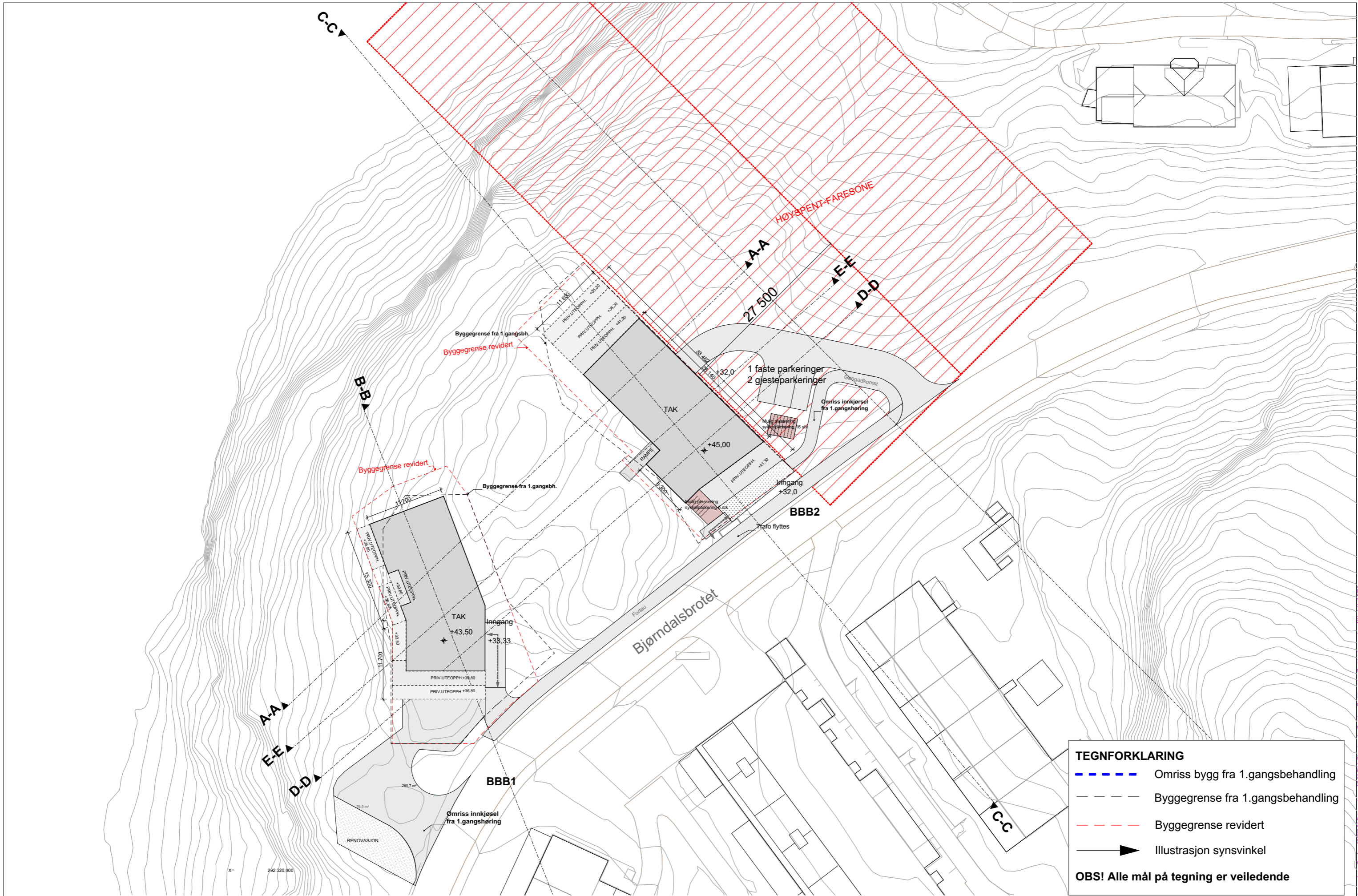
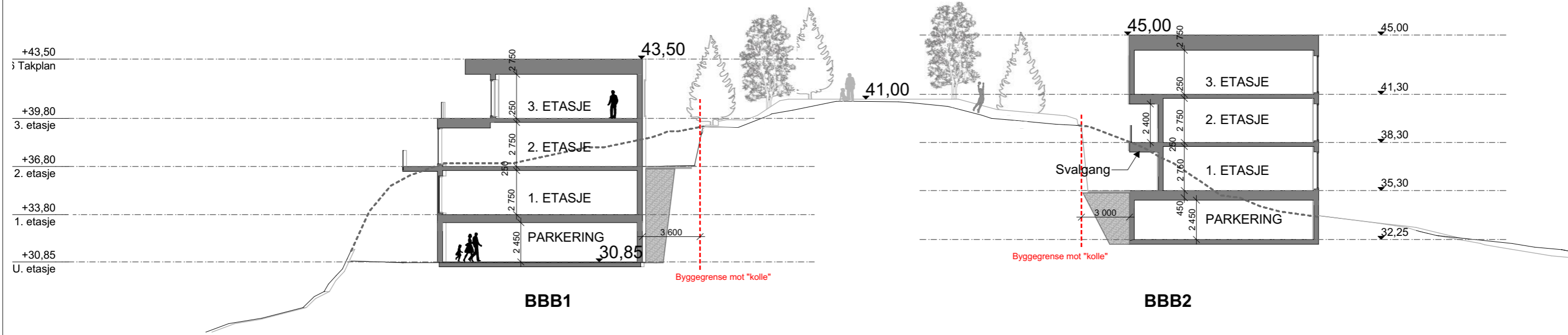


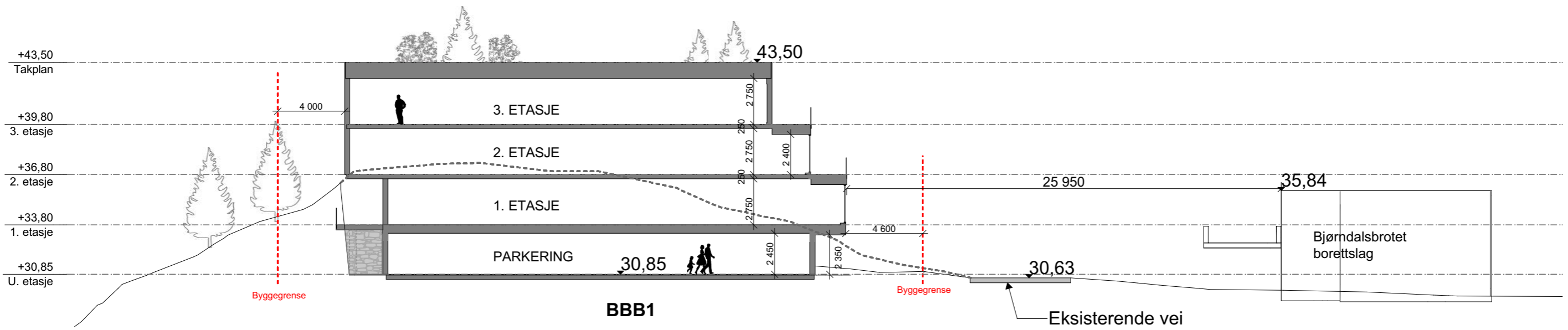
LAKSEVÅG, GNR. 122, BNR. 3, GNR. 122, BNR. 609 og GNR. 122, BNR. 1

SNITT - Revidert forslag, til 2.gangsbehandling






15.09.2022

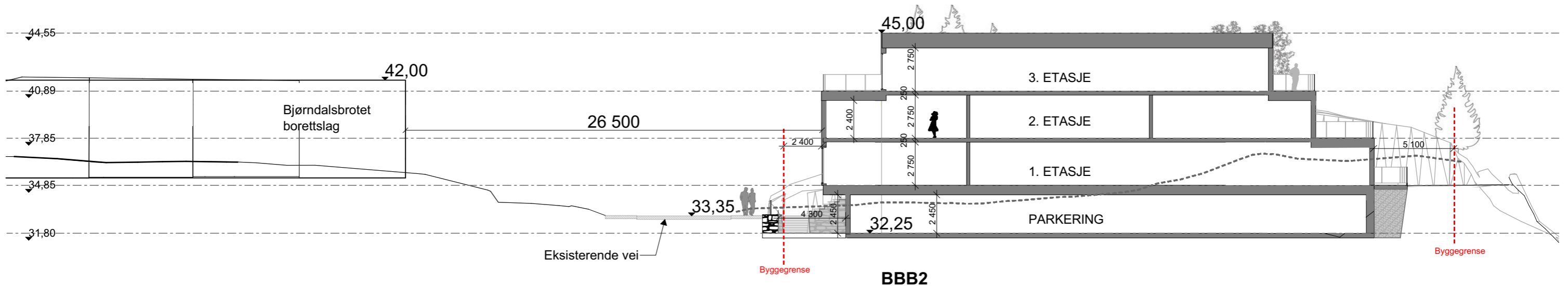






**Snitt B-B**  
1:250

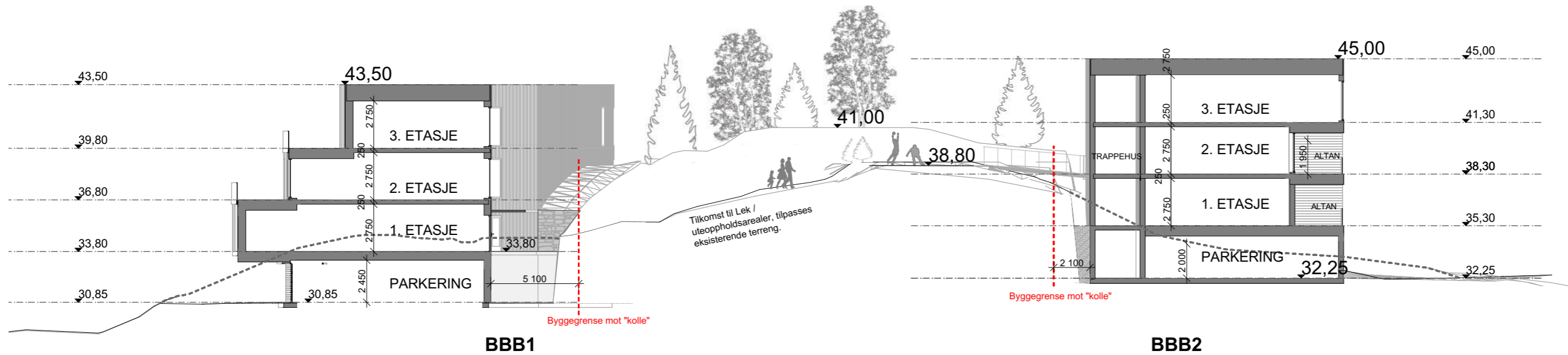
TEGNFORKLARING	
	Tilbakeført terreng/drenerende masser
	Støttemur
	Byggegrense
	Eksisterende terreng som beholdes
	Eksisterende terreng som fjernes
<b>OBS! Alle mål på tegning er veiledende</b>	



Snitt C-C  
1:250

TEGNFORKLARING	
	Tilbakeført terreng/drenerende masser
	Støttemur
	Byggegrense
	Eksisterende terreng som beholdes
	Eksisterende terreng som fjernes
<b>OBS! Alle mål på tegning er veiledende</b>	

#B:\byggprosjekt\Oppdrag\623229-01\Document\asplan\AS-03\_Snitt C-C\Byggegrense - Byggegrense.mxd - Målestokk=1:250



Snitt D-D  
1:250

**TEGNFORKLARING**

- Tilbakeført terreng/drenerende masser
- Støttemur
- Byggegrense
- Eksisterende terreng som beholdes
- Eksisterende terreng som fjernes

**OBS! Alle mål på tegning er veiledende**



