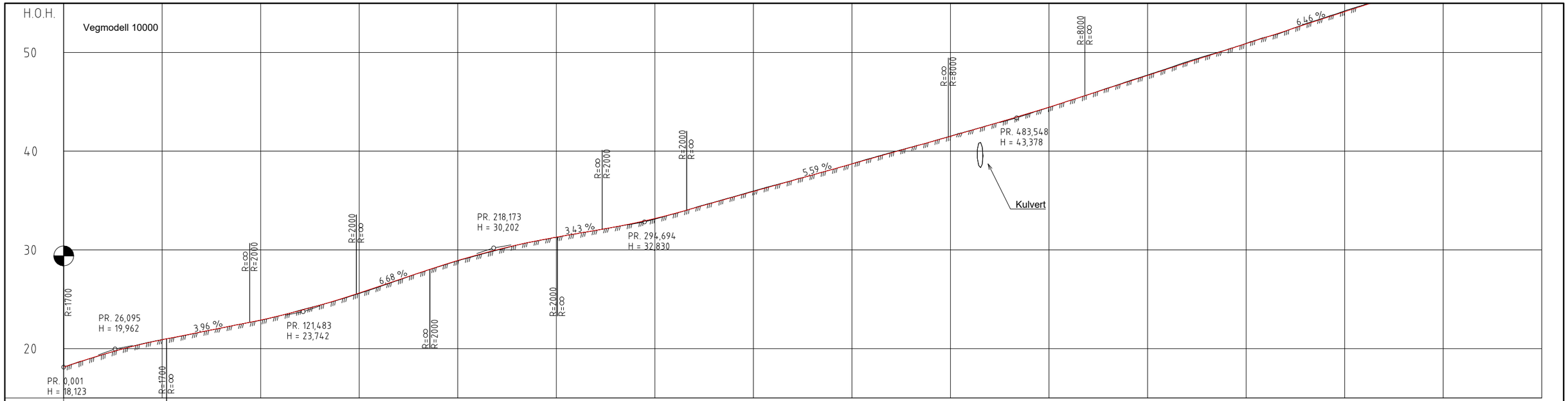

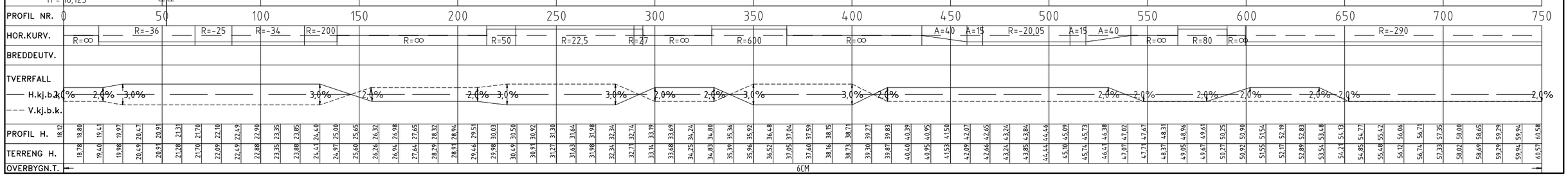

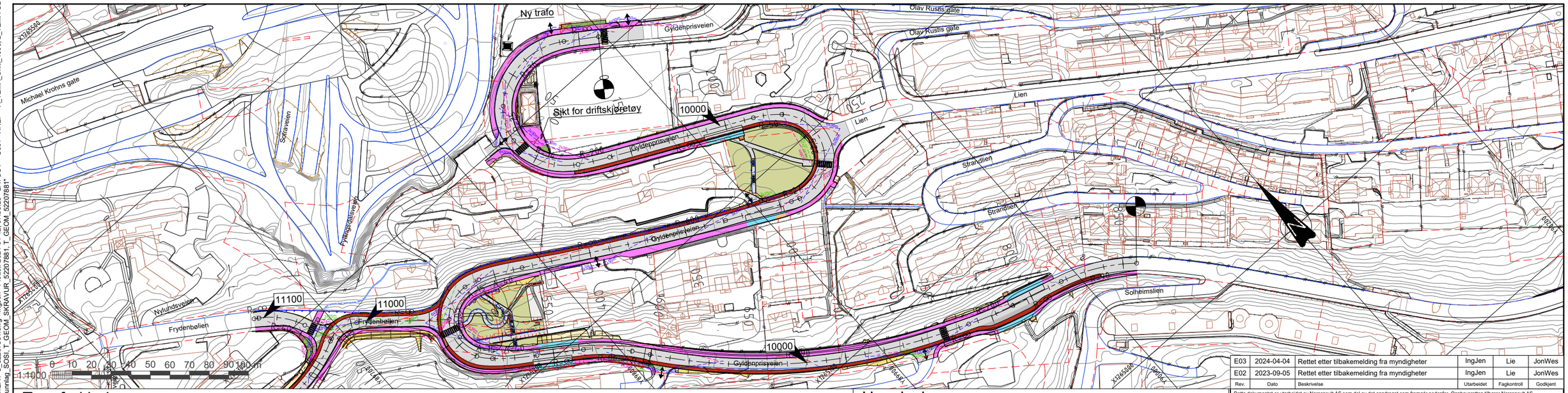

Rev.	Dato	Beskrivelse	Utarbeidet	Fagkontroll	Godkjent
E03	2024-04-04	Rettet etter tilbakemelding fra myndigheter	IngJen	Lie	JonWes
E02	2023-09-05	Rettet etter tilbakemelding fra myndigheter	IngJen	Lie	JonWes

Dette dokumentet er utarbeidet av Norconsult AS som del av det oppdraget som fremgår nedenfor. Opphavsretten tilhører Norconsult AS. Dokumentet må bare benyttes til det formål som oppdragsavtalen beskriver, og må ikke kopieres eller gjøres tilgjengelig på annen måte eller i større utstrekning enn formålet tilsier.

Bergen kommune, Bymiljøetaten

Målestokk (gjelder A1): 1:1000

Sykkeltiltak Damsgård-Småpudden

Plan og profil
Vegmodell 10000, Gyldenprisveien
Reguleringsplan

Norconsult

Oppdragsnummer	Tegningsnummer	Revisjon
52207881	C301	E03

Tegnforklaring

- Kjøreveg
- Sykkelfelt
- Fortau
- Kantstein
- Rekkverksrom
- Leskur
- Plattform
- Rabatt
- Refuge
- Grøft, fylling og skjæring
- Fjellskjæring
- Snarvei, Bergen Gåstrategi
- Frisikt mot syklende
- Frisikt mot gående
- Frisikt mot kjørende
- Reell sikt

Prosjektert
- Rekkverk
- Støttemur
- Gjerde
- Avkjørsel
- 10000 Vegmodell
- Parsell

Eksisterende
- Fortau
- Vegkanter
- Rekkverk
- Eiendomsgrenser
- Vegkanter
- Rekkverk
- Gjerde
- Støttemur

Henvisninger

"X:\ncr\oppdrag\Bergen\52207052207881\BIM\Veg\Arkfil\LAY-C_52207881.dwg - IngJen - Plottet: 2024-04-12, 07:35:23 - LAYOUT = C301 - XREF = A_TEMA_Snitt_1000, L_TEMA-CL-1000, 6228854-01_T_LAND_3_Grunnlag.mote 16.12.22, A_TEMA_RAMME-RUTENETT, 52207881_T_IN_Plantegning, A_Tegnforklaring_52207881, Eiendomsgrenser, T_LARK_52207881, A_TEMA_LENGDEPROFIL, Kartgrunnlag_SOSI, T_GEOM_SKRAVUR_52207881, T_GEOM_52207881"