

Fondveggen. Redegjørelse rundt de førende prinsipper for overvannshåndteringen, samt øvrig VA.

Bengt Zseni-Clausen. COWI

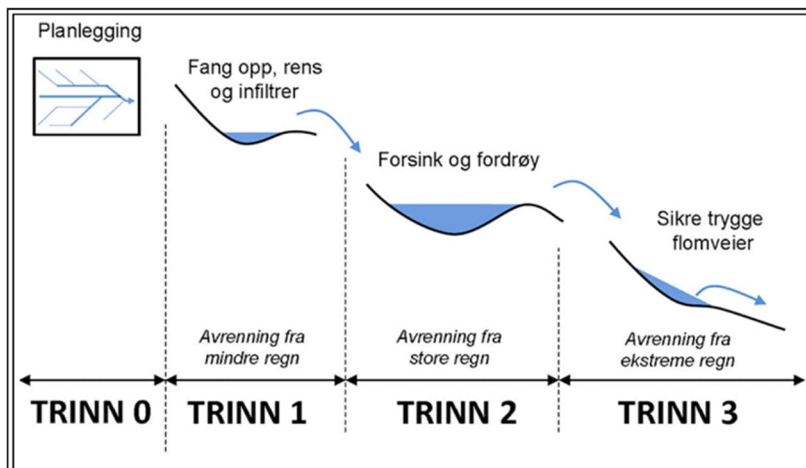
30. mai 2024

VA-rammeplan:

Situasjonskart som illustrerer planlagt VAO i henhold til VA-rammeplanen vises i Figur 2.

De førende prinsipper i VA-rammeplanen er som følger:

- Nytt vann- og spillvannssystem tilkobles til eksisterende, offentlig anlegg i Midtunvegen.
- Overvann er planlagt i henhold til 3-trinns strategien til Norsk Vann som Bergen Vann legger krever skal følges.



Figur 1: 3-trinns strategien til Norsk Vann

VA-rammeplanen har avsatt arealer til både trinn 1 og trinn 2 i denne strategien. Videre er trinn 3 ivaretatt gjennom at det ikke er plassert obstruksjoner (bygg, murer, konstruksjoner eller liknende) som kommer i konflikt med eksisterende flomveger, og gjennom at flomveier ikke er slettet eller endret retning på.

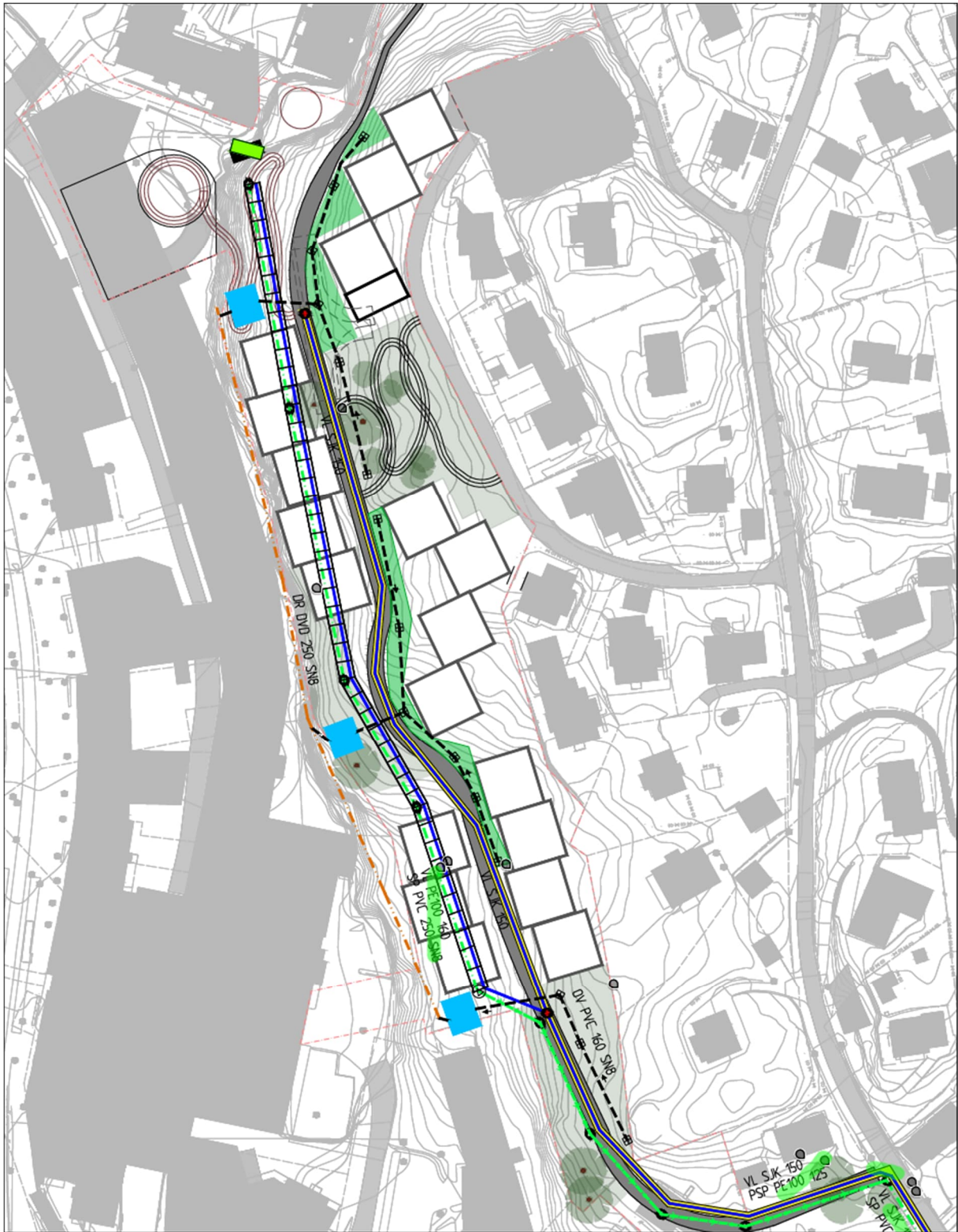
Revidert plan pr. 16.05.2024

Situasjonskartet etter endringer pr. 16.05.2024 (Figur 3) viser at byggenes plassering er noe justert i forhold til VA-rammeplanen. Fordelingen av bygg, grønne flater og veg er i all hovedsak tilsvarende situasjonen slik den var illustrert i VA-rammeplanen. Vann og avløp er fortsatt planlagt tilknyttet offentlig anlegg i Midtunvegen.

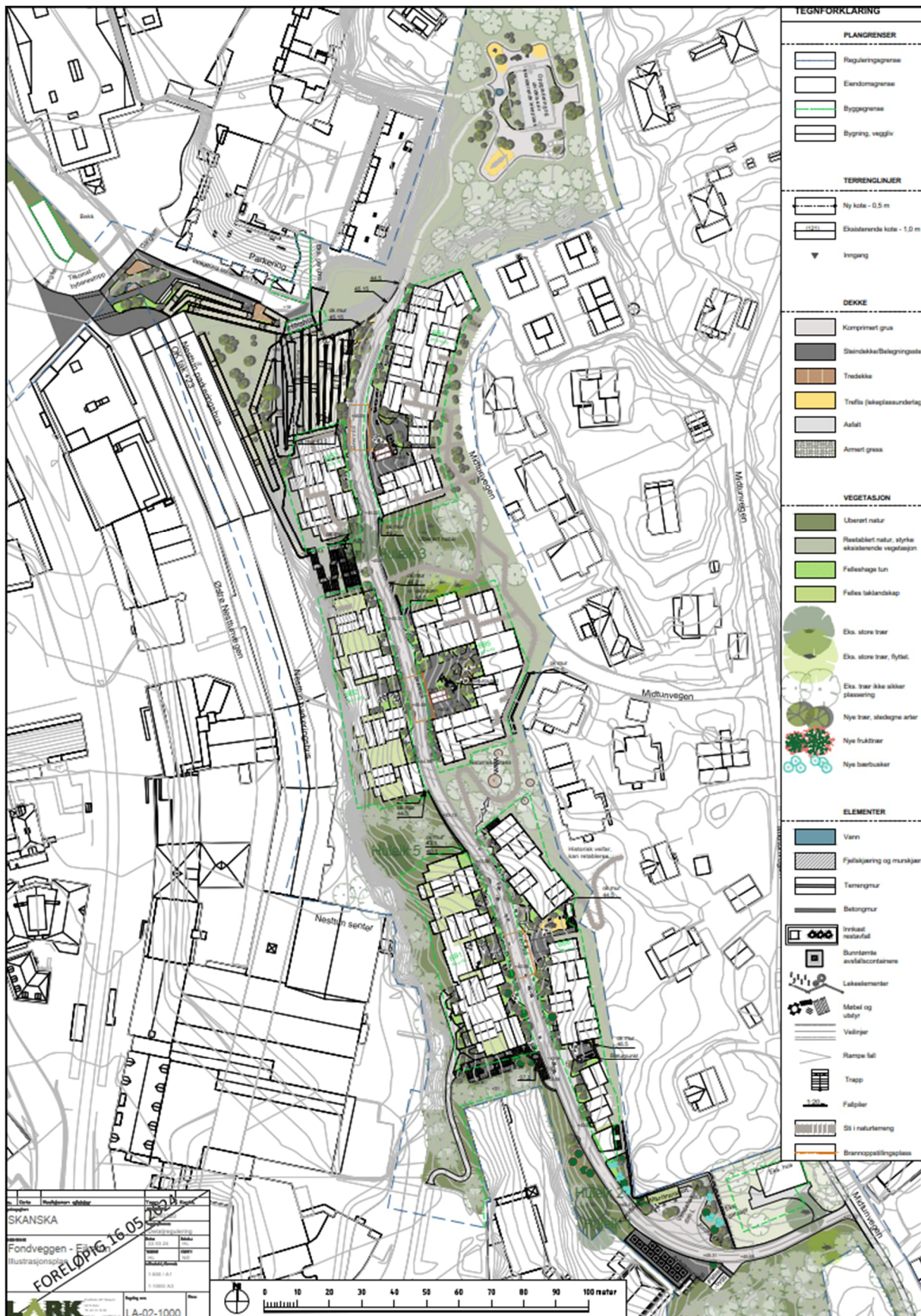
Det er satt av tilstrekkelig store arealer til å håndtere trinn 1 og trinn 2 i Norsk Vann sin 3-trinns strategi. De allokerede arealene som beskrevet i VA-rammeplanen er det fortsatt avsatt plass til i planen som vises i situasjonskartet etter endringer pr. 16.05.2024.

Videre er det heller ikke i den nye situasjonsplanen plassert obstruksjoner som kommer i konflikt med eksisterende flomveger, og gjennom at flomveier ikke er slettet eller endret retning på.

Det erklæres med dette at de førende prinsipper som ligger til grunn i VA-rammeplanen (Figur 2 er ivaretatt i den reviderte situasjonsplanen (Figur 3).



Figur 2: Situasjonen som er lagt til grunn i VA-rammeplanen.



Figur 3: Situasjonen etter endringer pr. 16.05.2024