Dagens situasjon - sett fra Espelandsvegen mot vest

Ny situasjon - sett fra Espelandsvegen mot nordvest

Ny situasjon, med vegetasjon - fra Espelandsvegen mot nordvest

Dagens situasjon - fra Espelandsvegen mot nord

Ny situasjon - fra Espelandsvegen mot nord

Ny situasjon, med vegetasjon - Fra Espelandsvegen mot nord

Ny situasjon - fra jordet sør for Espelandsvegen, mot nord

Dagens situasjon - sett fra Espelandsvegen mot nordøst

Ny situasjon - sett fra Espelandsvegen mot nordøst

Ny situasjon, med vegetasjon - sett mot nordøst

Ny situasjon - sett fra gården i sør



Ny situasjon, med vegetasjon - sett fra gården

Ny situasjon - sett mot øst fra Espedalen



Ny situasjon, med vegetasjon - sett mot øst

Dagens situasjon - sett mot øst

Ny situasjon - sett mot øst (NB! - viser ikke nederste planeringsnivå)

Dagens situasjon - sett mot sør



Ny situasjon - sett mot sør (NB! - viser ikke nederste planeringsnivå)



Ny situasjon - sett fra f_SKV2 mot sør

Ny situasjon - sett fra o_SKV1 mot sør

Ny situasjon - vegarealer sett fra BKB2 mot sør

Ny situasjon, to planeringsnivå - sett mot sørvest



Ny situasjon, to planeringsnivå - sett mot sørvest



Ny situasjon, to planeringsnivå - sett mot vest



Ny situasjon - sett mot sørvest

Ny situasjon - sett mot nordvest