












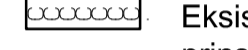







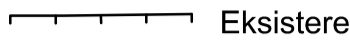








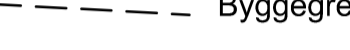

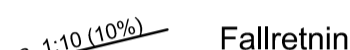





# Tegnforklaring

-  Veg
-  Fortau
-  Ny bebyggelse
-  Eksisterende bebyggelse
-  Eksisterende grøntareal
-  Nytt grøntareal
-  Revegetering
-  Sideterreng veg / grøntareal
-  Asfaltert tun
-  Hard flate
-  Taktterasse
-  Hard flate ytre tun
-  Grensehekk
-  Grønn tak
-  Eksisterende mur, prinsipiell
-  Port
-  Sykkelparkering
-  Inngang
-  Flyttbar søppelbeholder
-  Støyskjerm
-  Ny mur
-  Eksisterende mur
-  Ny høyde / eksisterende kote
-  Ny busk
-  Sommerek med stammeomkrets under 2 m
-  Steinsatt åpen grøft / flomvei
-  Trapp
-  Utemøbler
-  Plangrense
-  Byggegrense
-  Siktlinje
-  Eiendomsgrense
-  Fallretning
-  Tellende uteareal
-  Gjerde
-  Nedgravd renovasjons-container

HENVISNING:  
Snitt, se tegn. L03



04	Endringer for stigningsforhold på veg, tellende uteareal.	17.04.2024	SAKR	RS	BM				
03	Endringer for plangrense	10.04.2024	SAKR	RS	BM				
02	Endringer for mur langs fortau	05.04.2024	SAKR	RS	BM				
01	Ny løsning for område bak brannstasjonen. Renovasjonspunkt flyttet.	13.03.2024	SAKR	RS	BM				
Rev.	Beskrivelse	Dato	Tegn.	Kontr.	Godkj.				
			Fag	LARK	Format A1				
Bergen kommune					Dato	17.04.2024			
D0440 Sandbrekkevegen bosenter og boliganlegg					Målestokk	A1: 1:250			
D0440 Sandbrekkevegen bosenter og boliganlegg					Koordinatsystem	NTM (Sone 5)			
Illustrasjonsplan					Høydesystem	NN2000			
Multiconsult		Status	Reguleringsplan	Konstr./Tegnet	SAKR	Kontrollert	RS	Godkjent	BM
www.multiconsult.no		Oppdragsnr.	10218218-01	Tegningsnr.	L11	Rev.	04		

\\brg-nasuni-01\BRC\_D\Oppdrag\10218218-01\10218218-01\10218218-01-04\_TEGNINGEK\LAY\_illustrasjonsplan.dwg - Layout: Illustrasjonsplan1.sakr