



HAUGEN VVA AS
Kanalveien 5
5068 BERGEN

Vår referanse: 2019/24819-4
Saksbehandler: Valentina Knutsen
Dato: 3. april 2019
Deres ref.:

Fana - Gnr 12 bnr 34 m. fl. - Sandbrekkevegen - Tekniske planer for oppgradering av deler av kommunal veg. Anbefaling fra Bymiljøetaten.

Det vises til søknad datert 25.03 2019.

Hva saken gjelder:

Teknisk vegplan for del av Sandbrekkevegen utarbeidet av HAUGEN VVA AS skal være grunnlag for pågående planarbeid for ID 6407 0000 (gnr. 12, bnr. 44 med flere) og ID 6531 0000 (gnr. 12, bnr. 34 med flere).

Vegplaner:

Bymiljøetaten har gjennomgått de mottatte tegningene:

- 201F – Sandbrekkevegen. Plan og lengdeprofil. Birkelundsbakken- Nattlandsbotn;
- 221E – Tverrprofiler veg. Sandbrekkevegen pr. 0-220;
- 222D – Tverrprofiler veg. Sandbrekkevegen pr. 230-290.

Bymiljøetaten kan anbefale regulering av oppgradering av kommunal veg Sandbrekkevegen slik det fremkommer på tegning 201F datert 25.03.19.

For ordens skyld gjør Bymiljøetaten oppmerksom på følgende:

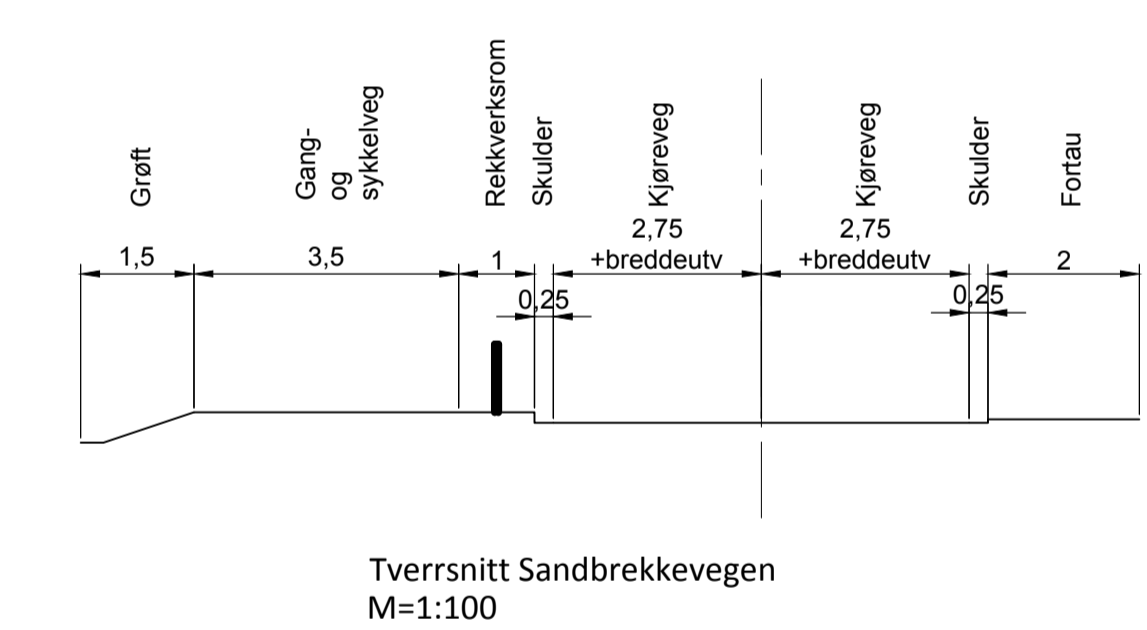
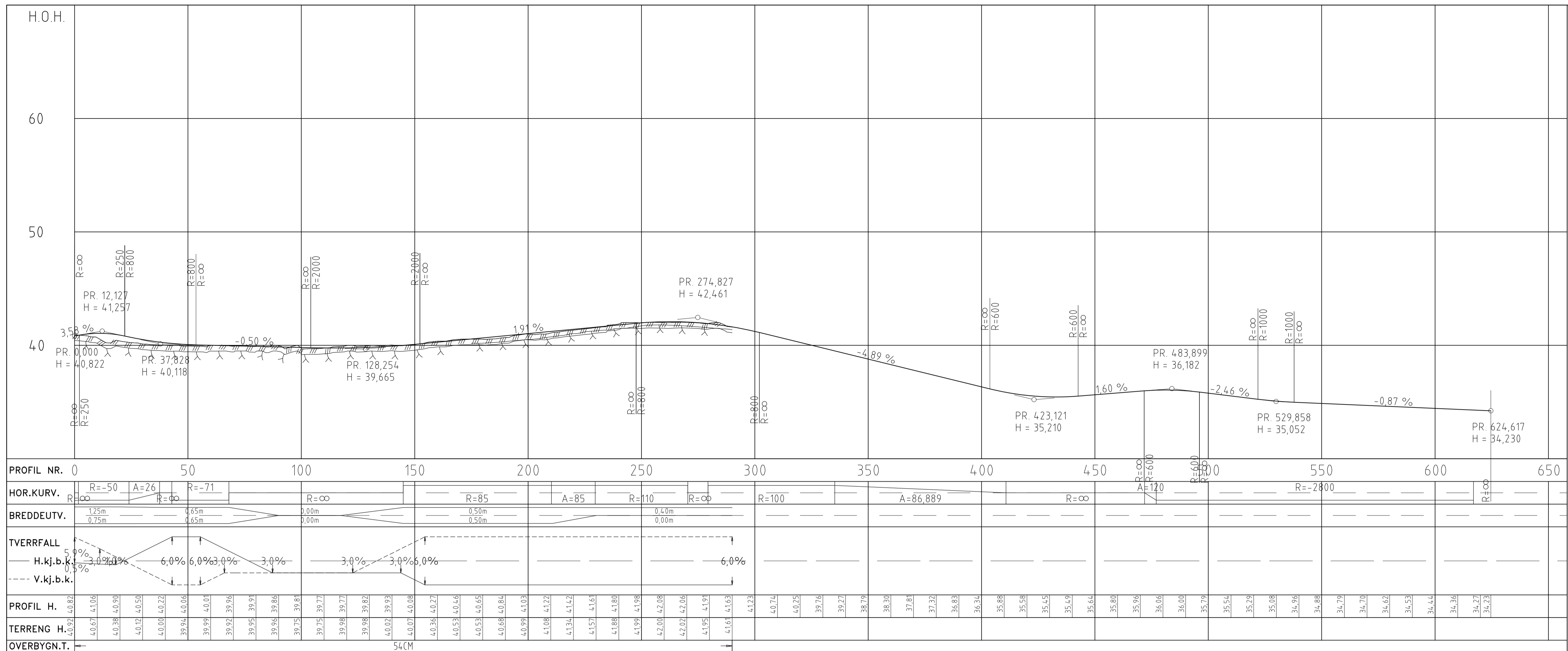
1. Vegmyndigheter kunne ikke ta stilling til mottatte tverrprofiler uten vurdering av dreneringsplan, dvs tegninger 221E og 222D tas til orientering.
2. Det skal reguleres tilstrekkelige bredde på annen veggrunn for å etablere ny belysning langs gang- og sykkelvegen.

Med hilsen
Bymiljøetaten

Tord Honne Holgernes - leder
Valentina Knutsen - saksbehandler

Dokumentet er godkjent elektronisk.

Kopi til: ABO PLAN & ARKITEKTUR AS - Åshild Blomdal, TAG ARKITEKTER AS AVD BERGEN - Jannicke Larsen Berglund, WEBU AS - Erlend Innset



TEGNFORKLARING

- Vegskjering
- Grøftebunn
- Sentelinje
- Kjørebane kant
- Skulderkant
- Vegfylling
- Profilnummer
- Fortauskant
- Fortau/Gang- og sykkelveg
- Støtemur
- Vegrekkeverk
- Friskt
- Eks. eiendomsgrænser
- Eksisterende vei
- Eksisterende mur
- Eksisterende gjerde
- Eksisterende vegrekkeverk
- Eksisterende tre


Rev.	Dato	Sign.	Revisjonen gjelder
F	25.03.19	THF	Tilpasning av eks. fortau. Vegkryss til bnr. 44. Veg avsluttes v/eks. veg Natlandsbotn.
E	06.02.19	LØ	Innsnevring av veg v/eks. Avkjørsel ved 12/44. GS flyttet 5m innover 12/34. Siktlinjer til sykkelveg tilpasser for bydelsrute/lokalsykelveg. Avgrenset Sandbrekkevegen til pr. 367,5. Åpning i rekkeverk mot Natlandsbotn endret til 10m fra 6m.
D	06.11.18	THF	Veg forlengt til Natlandsbotn. Avkjørsel gbnr. 12/34. Siktlinjer GS-veg.
C	05.10.18	THF	Veg avsluttes v/Natlandsbotn. Endret tverrsnitt. Vegtrase justert.
B	03.01.18	THF	Tilpasning vegkanter i kryss Sandbrekkev/Birkelundsbotn. til eks. veg.
A	19.12.17	THF	Mur pel 20-30 (mot gbnr. 12/45) utgår. Ny mur pel 50-80 (mot 12/44). Skjering pel 60-100 (mot 12/70) og pel 140-180 (mot 12/65). Trase forskjøvet inntil 0,5m mot nord pel 20-110.

WAHL EIENDOM BOLIGUTVIKLING AS

Prosjekt: SANDBREKKEVEGEN. Plan og lengdeprofil. Birkelundsbakken - Natlandsbotn.

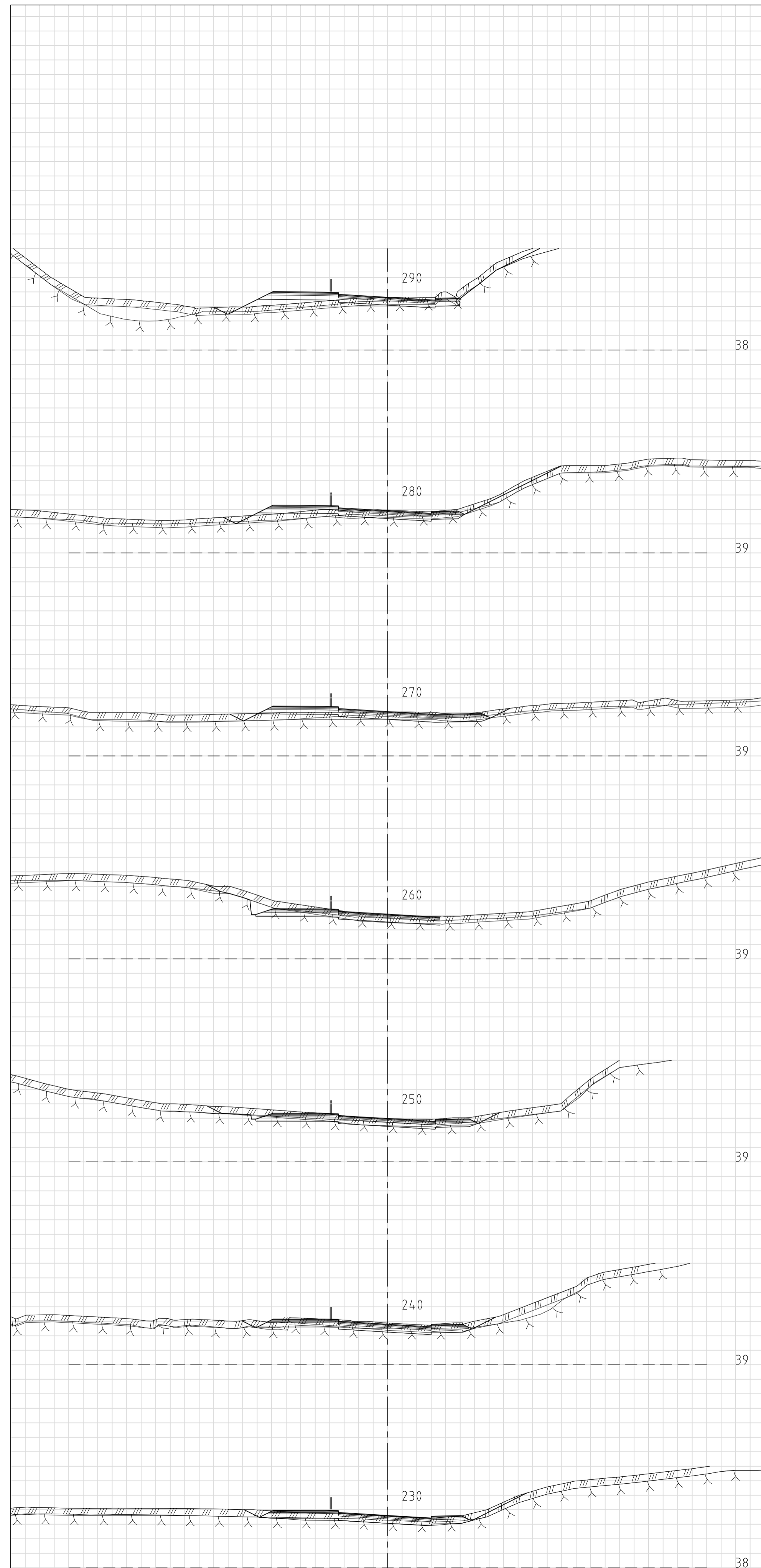
Tegn: THF, Kontr: THF, Godk.: THF
 Dato: 29.09.2017
 Målestokk: 1:1000/200,1:100, Form: AT
 Prosjekt nr.: 17034
 Tegnr.: 201, Rev.: F

Kanalveien 5
 5068 Bergen
 Tlf. 55 59 82 60
 e-post: post@haugenvva.no



Rev.	Dato	Sign.	Revisjonen gjelder
E	25.03.19	THF	Tilpassing mot eks. fortau høyre side.
D	21.01.19	LØ	Innsnevring til 1 felt v/eik
C	06.11.18	THF	Avkjørsel til gnbr. 12/54 og /44.
B	05.10.18	THF	Endret tverrsnitt. Vegtrase justert.
A	19.12.17	THF	Mur pel 20-30 (mot gbnr. 12/45) utgår. Ny mur pel 50-80 (mot 12/44). Skjæring pel 60-100 (mot 12/70) og pel 140-180 (mot 12/65). Trase forskjøvet inn til 0,5m mot nord pel 20-110.
Oppdragsgiver			
WAHL EIENDOM BOLIGUTVIKLING AS			
Prosjekt			
SANDBREKKEVEGEN.			
Tverrprofiler veg			
Sandbrekkevegen pr. 0-220.			
Tegn.	Kontr.	Godk.	
THF	THF		
Dato:			31.10.2017
Målestokk:		1:200	Formater:
Prosjektnr.		17034	
Tegningsnr.	221	Rev.	E


 Kanalveien 5
 5068 Bergen
 Tlf. 55 59 82 60
 e-post: post@haugenvva.no



Rev.	Dato	Sign.	Revisjonen gjelder
D	25.03.19	THF	Tilpasning mot eks. fortau høyre side. Veg avsluttes v/eks. veg Nattlandsbotn.
C	06.02.19	LØ	Veg avsluttes v/Nattlandsbotn, pr 367,5
B	06.11.18	THF	Veg forlenget til Nattlandsbotn. avkjørsel bnr.
A	05.10.18	THF	Veg avsluttes v/Nattlandsbotn. Endret tversnitt. Vegtrase justert.

Oppdragsgiver			
WAHL EIENDOM BOLIGUTVIKLING AS			
Prosjekt	Tegn.	Kontr.	Godk.
SANDBREKKEVEGEN.	THF	THF	
Tverrprofiler veg	Dato:	31.10.2017	
Sandbrekkevegen pr. 230-290..	Målestokk:	1:200	
	Formater:	A1	
	Prosjekt nr.	17034	
	Tegningsnr.	222	Rev. D

haugen vva
 Kanalveien 5
 5068 Bergen
 Tlf. 55 59 82 60
 e-post: post@haugenvva.no