





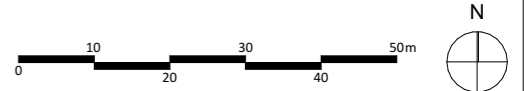




-  Eiendomsgrense
-  Plangrense
-  Formålsgrense
-  Byggegrense
-  Eksisterende næringsbygg
-  Eksisterende boliger
-  Bygg som skal rives
-  Nybygg
-  Nybygg - Gresstak
-  Asfaltdekke
-  Fortau
-  Vegetasjon
-  Grønt areal
-  Omarbeidet grønt areal
-  Skjæring
-  Gjerde
-  Trær som skal bevares



Prosjekt: <b>Sandbrekketoppen 30</b>		Kontroll prosjekt: Sign.:      Kontroll:	
Tiltakshaver: <b>Midttunbygget AS co/Malling &amp; Co Forvaltning</b> Sandbrekketoppen 30 5224 NESTTUN		Gnr./Bnr./Festenr.: <b>43/270</b>	
Prosjekterende: <b>OPUS Bergen AS</b> Nordre Nøstekaiaen 1 5011 BERGEN		<b>OPUS</b>	
© Alle rettigheter tilhører utførende for prosjektering, kopiering eller bruk av disse tegningene er forbudt uten skriftlig samtykke		Dato: <b>24.05.24</b>	
Tegning: <b>Temakart - Grønne arealer</b>		Målestokk: <b>1:1000</b>	
Tegningsnr.: <b>3</b>		Rev.: .	