

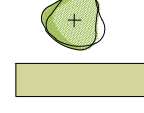







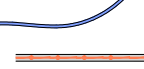








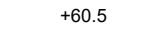


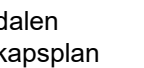
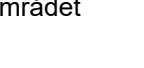




X:\nonoppdrag\Bergen\52305\2305\2305\44\BIM\landskap\Modell\Brønndalen\Brønndalen_ landskapsplan.dwg - KM - Plottet: 2025-01-10, 15:29:33 - LAYOUT = L70-10-01 - XREF = VA-Eksisterende_innmålt_20240928, Brønndalen_innmåling pålærte høyder, Brønndalen_Kartgrunnlag



TEGNFORKLARING

-  Eksisterende vegetasjon
-  Eksisterende lønnetrær
-  Nye mindre trær/ større busker
-  Gressplen - ny tilsåing
-  Gressplen - eksisterende
-  Grønne tak
-  Robust buskbeplantning
-  Asfalt
-  Grus
-  Sandkasse sand
-  Pukk
-  Stubber av furu
-  Store steiner
-  Granittkantstein
-  Storbrotstein kant
-  Betongmur med flettverksfjerde
-  Ledelinjer
-  Kommunal vannledning
-  Kommunal overvannsledning
-  Overvannsledning S-S drift
-  Kommunal spillvannsledning
-  Privat vannledning
-  Privat spillvannsledning
-  sikkerhetssone lekeapparat
-  bambusgjerde
-  IG1 tiltaksgrense
- Endringsøknad/ IG2 tiltaksgrense
- eksisterende bekk
- eiendomsgrense
- snitthensvisning
- fallpil
- nye punkthøyder - alle høyder er veiledende

H01	2025-01-10	Arbeidstegning	KM	EPEIK	KM
-----	------------	----------------	----	-------	----

Dette dokumentet er utarbeidet av Norconsult AS som del av det oppdraget som fremgår nedenfor. Opphavsretten tilhører Norconsult AS. Dokumentet må bare benyttes til det formål som oppdragsavtalen beskriver, og må ikke kopieres eller gjøres tilgjengelig på annen måte eller i større utstrekning enn formålet tilsier.

Bergen kommune	Målestokk (gjelder A1)	1:500
----------------	------------------------	-------

**Brønndalen
Landskapsplan
Hele området**

Norconsult	Oppdragsnummer 52305414	Tegningsnummer L70-10-01	Revisjon H01
-------------------	----------------------------	-----------------------------	-----------------