

TEGNFORKLARING

- | | |
|-------------------------------|---|
| Eksisterende | Ny |
| Vannledning (VL) | Ny Vannledning (VL) |
| Spillvannledning (SP) | Ny Spillvannledning (SP) |
| Pumpeledning spillvann (SPP) | Ny Overvannsledning (OV) |
| Overvannsledning (OV) | Ny Avløpellesledning (AF) |
| Avløpellesledning (AF) | Overvann til terreng |
| Stakelum | Ny Stakelum |
| Vannledningskum m/brannventil | Ny Vannledningskum m/brannventil |
| Eiendomsgrense | Ny Eiendomsgrense |
| Plangrense | Ny Plangrense |

Offentlige ledninger		
Strekk	Vannledning	Spillvannledning
A-B	DN150mm	

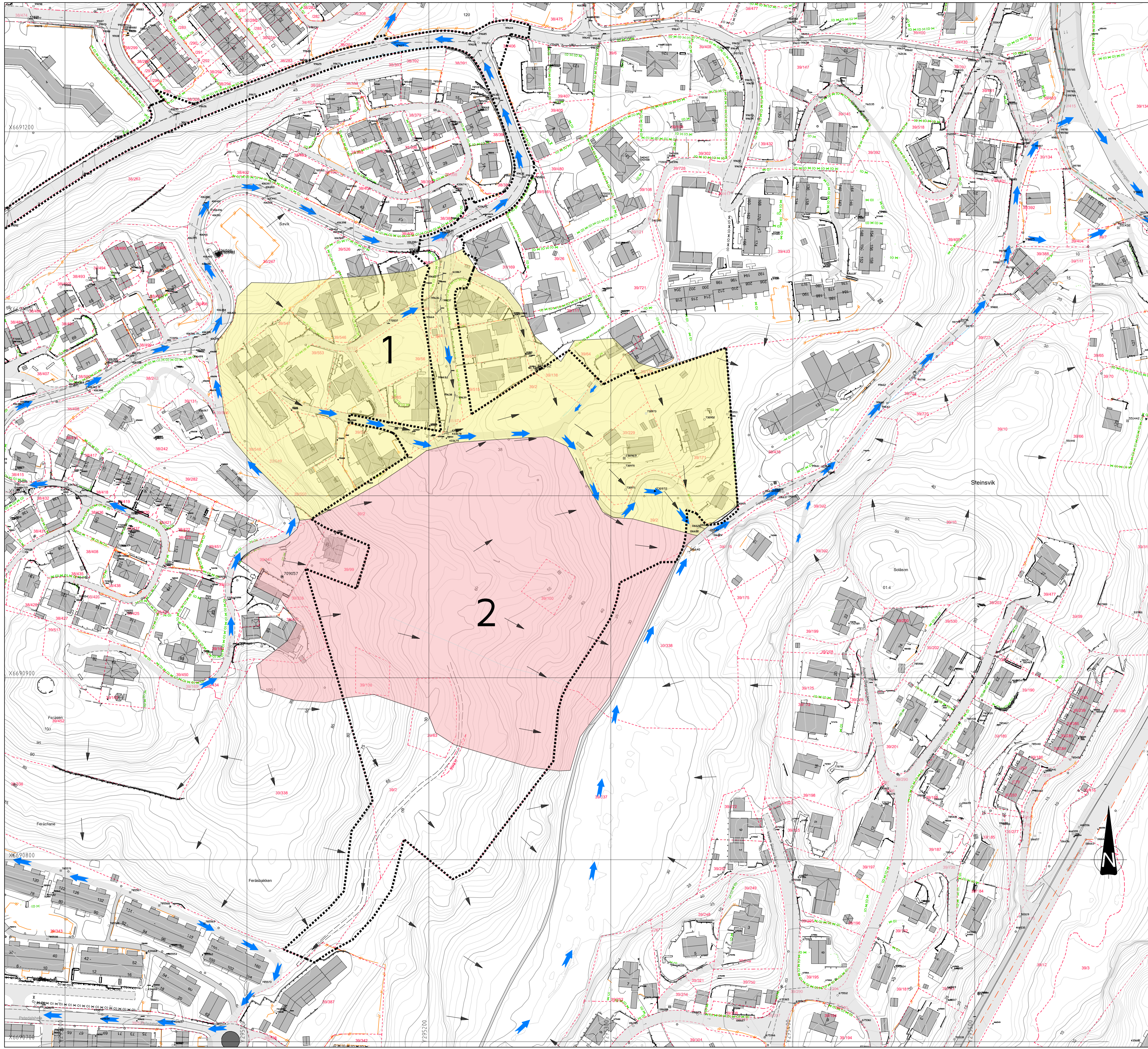
E	20.02.2024	ANH	Revidert VA-rammeplan iht. ny situasjonsplan.
D	01.07.2019	ANH	Ny VK i pkt. K og L. Ringledning vann pkt. K-L. SP ledning E-F-G privat.
C	29.04.2019	ANH	VA-rammeplan justert etter revidert regulerings- og situasjonsplan.
B	06.03.2018	BN	VA-rør mellom pkt. A og B lagt i rett strekk.
A	27.02.2018	BN	VA-rør mellom pkt. A og B lagt om. Areal til fordrøyning og parkeringskjeller markert.
Rev.	Dato	Sign.	Revisjonen gjelder

Oppdragsgiver
OBOS Block Watne AS

Prosjekt
 Feråsen, gnr./bnr 39/2. VA-rammeplan
 VA-rammeplan.

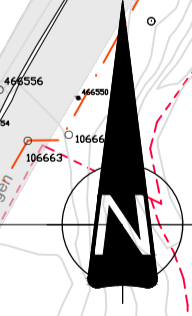
Tegn.	Kontr.	Godt.
BN	ANH	ANH
Date: 05.02.2018		
Målestokk:	Format:	
1:1000	AT	
Prosjektnr: 17090		
Tegning:	Rev.:	
001	E	

haugen WA Fabrikkgaten 7B
 5059 Bergen
 Tlf. 55 59 82 60
 e-post: post@haugenva.no



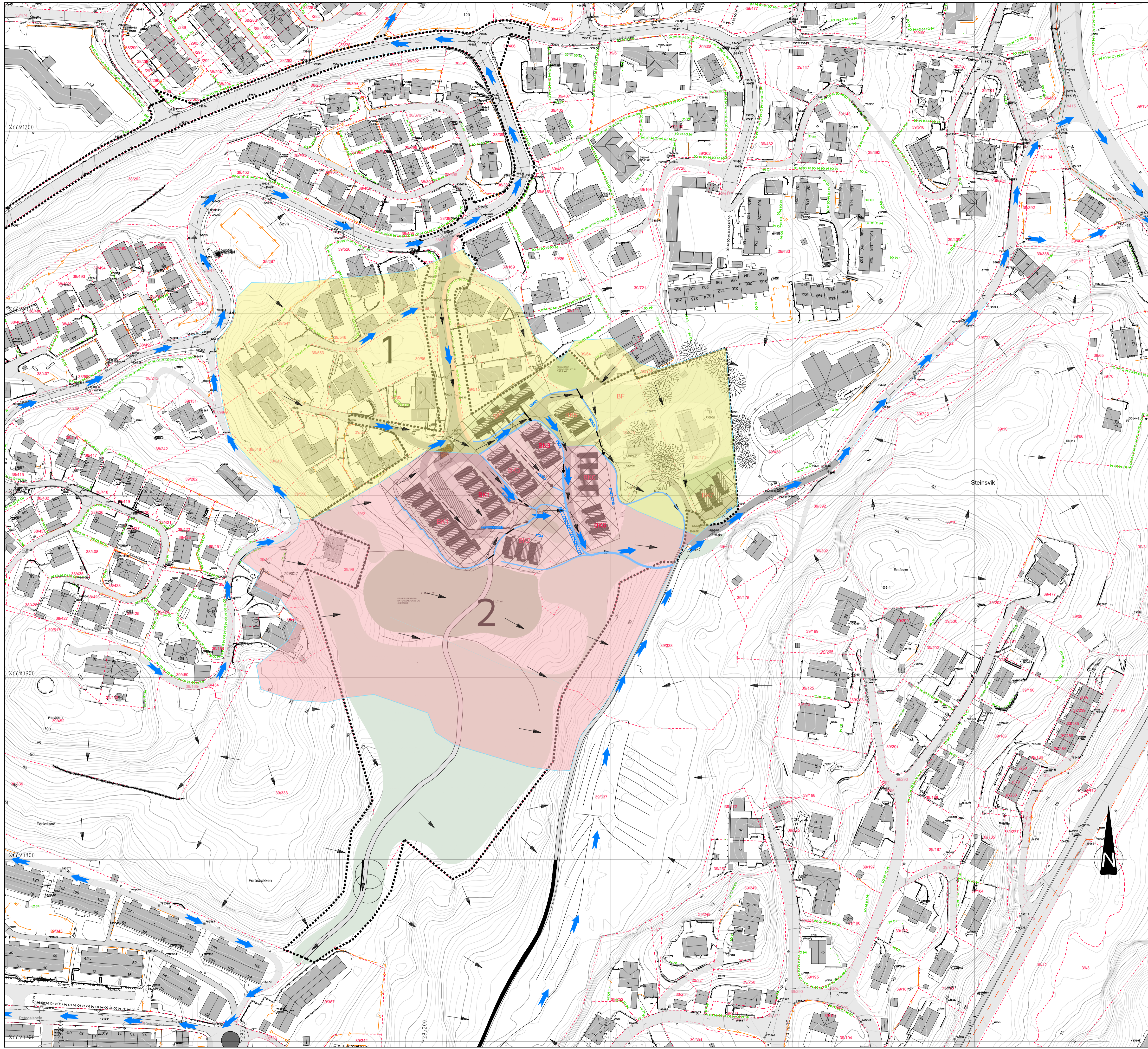
TEGNFORKLARING

- Overvannsledning
- Avrenningspilt
- Flomveg
- Plangrense
- Eiendomsgrænse
- Nedslagsfelt 1
- Nedslagsfelt 2



B	20.02.2024	ANH	Revidert VA-rammeplan iht. ny situasjonsplan.
A	29.04.2019	AH	VA-rammeplan justert etter revidert regulerings- og situasjonsplan.
Rev.	Dato	Sign.	Revisjonen gjelder
Oppdragsgiver			
OBOS Block Watne AS			
Prosjekt			
Feråsen, gnr/bnr 39/2. VA-rammeplan			
Overvannshåndtering - dagens situasjon.			
Tegn.	Kontr.	Godst.	
BN	ANH	ANH	
Date:			05.02.2018
Målestokk:			1:1000
Prosjektnr:			17090
Tegningsnr:	002		Rev.
D			B

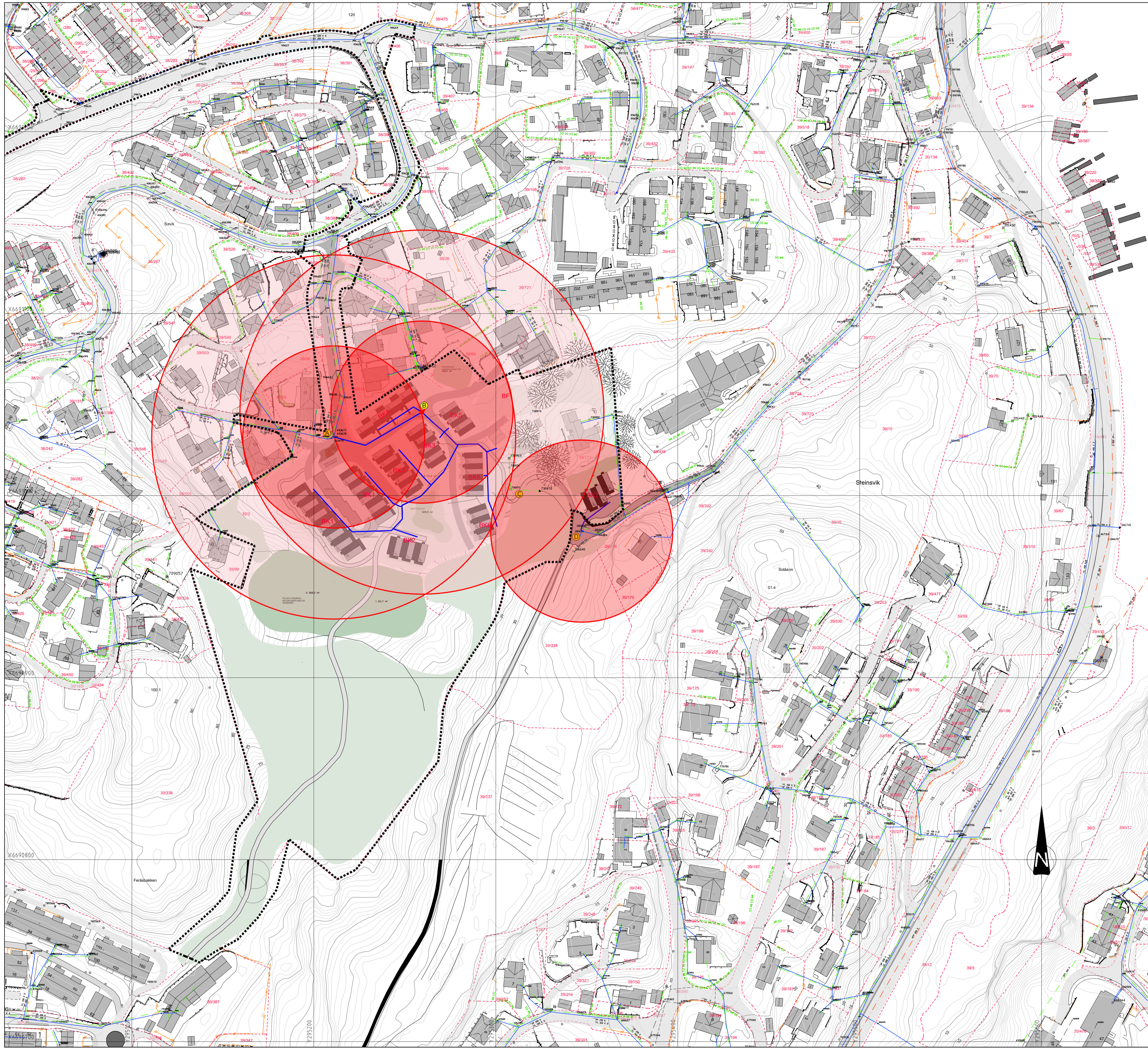
haugen VVA
 Fabrikkgaten 7B
 5059 Bergen
 Tlf. 55 59 82 60
 e-post: post@haugenwva.no



TEGNFORKLARING


- Overvannsledning
- - -> Overvann til terreng
- > Avrenningspil
- Flomveg
- Plangrense
- - - - - Eiendomsgrænse
- ⊗ Areal føres til fordrøyning/infiltrasjon
- ▒ Areal for plassering av fordrøyings-/infiltrasjonsløsning
- Nedslagsfelt 1
- Nedslagsfelt 2

C	20.02.2024	ANH	Revidert VA-rammeplan iht. ny situasjonsplan.
B	01.07.2019	ANH	Areal avsatt til fordrøyings-/infiltrasjonsløsning.
A	29.04.2019	ANH	VA-rammeplan justert etter revidert regulerings- og situasjonsplan.
Rev.	Dato	Sign.	Revisjonen gjelder
Oppdragsgiver			
OBOS Block Watne AS			
Prosjekt			
Feråsen, gnr./bnr 39/2. VA-rammeplan			
Overvannshåndtering - utbygd situasjon.			
Tegn.	Kontr.	Godt.	
	BN	ANH	ANH
Date:			05.02.2018
Målestokk:			1:1000
Format:			AT
Prosjektnr:			17090
Tegningsnr:			003
Rev:			C



TEGNFORKLARING

- | | |
|---|--|
| <p>Existerende</p> <ul style="list-style-type: none"> Vannledning (VL) Vannledningskum m/brann- og stengeventil (V) | <p>Prosjektert</p> <ul style="list-style-type: none"> Brannvannsdekning fra vannkum med brannventil
Innersirkel R=50m
Yttersirkel R=100m |
|---|--|



Rev.	20.02.2024	ANH	Revidert VA-rammeplan iht. ny situasjonsplan.
Oppdragsgeber	OBOS Block Watne AS		
Prosjekt	Feråsen. gnr/bnr 39/2. VA-rammeplan Oversiktskart brannvannsdekning.		
Tegn.	ANH	Kontr.	ANH
Dato:	01.07.2019		
Målestokk:	1:1000	Format:	A1
Prosjekt nr.	17090		
Tegningsnr.	004	Rev.	A

haugen VVA
 Fabrikkgaten 7B
 5059 Bergen
 Tlf. 55 59 82 60
 e-post: post@haugenvva.no