

- AREALFORMAL** (pbl §12-2)
- BE Boligbebyggelse - blokkbebyggelse (113)
 - SB Sentrumsformål (130)
 - OF Offentlig eller privat tjenesteyting (160)
 - GU Grav- og urnelund (170)
 - KA Kombinert bebyggelse og anleggformål (600)
 - KA-A Anngitt bebyggelse og anleggformål kombinert med andre angitte hovedformål (1600)
- SAFERDELSANLEGG OG TEKNISK INFRASTRUKTUR** (pbl §12-5)
- V Veg (20)
 - KV Kjøreveg (201)
 - FO Fortau (202)
 - TO Torg (203)
 - GT Gatelun (204)
 - GS Gang-/sykkelveg (205)
 - SA Sykkelanlegg (207)
 - AVS Annen veggrunn-tekniske anlegg (208)
 - AVS Annen veggrunn-grøntareal (209)
 - HPP Holdplassplattform (205)
 - P Parkering (206)
 - AVN Avlepanett (212)
 - SK Kombinerte formål for samferdselsanlegg (200)
 - Sykkelanlegg (207)
 - Kjøreveg (201)
 - Fortau (202)
- GRØNNSTRUKTUR** (pbl §12-4)
- Bilgrønnstruktur (200)
 - GS Naturområde (202)
 - PA Park (205)
- BRUK OG VERN AV SJØ OG VASSDRAG, MED TILHØRENDE STRANDSONE** (pbl §12-6)
- NSV Naturområde i sjø og vassdrag (610)
 - FLV Friluftsområde i sjø og vassdrag (610)
- HENSYNSSONER** (pbl §12-8, §11-4, §11-6, §11-8, §11-9, §11-10, §11-11)
- 112 Annen Skingsone/overordnet ledningsnett (190)
 - 113 Støysone (220)
 - 114 Flomfare (320)
 - 115 Annen fareforurensnet grunn, H300_1 - H300_4 (300)
 - 116 Annen fare/Erosjonsfare H300_5 (390)
 - 117 Krav til infrastruktur (410)
 - 118 Bevaring naturmiljø (500)
 - 119 Bevaring kulturmiljø (570)
 - 120 Krav om felles planlegging (810)
- REGULERINGSENDING:** (pbl §12-7)
- BASISKART**
- Eiendomsgrænse
 - Eksisterende bebyggelse
 - Godkjent tiltak
 - Geodetisk grunnlag: UTM12, Gjevd 89
 - Geodetisk høydegrunnlag: NN2000
 - Siste utkastede basiskart: 23.10.2024
 - Kvalitetsskala: 1:1000 ved arealrett 40
 - 0 25 50m

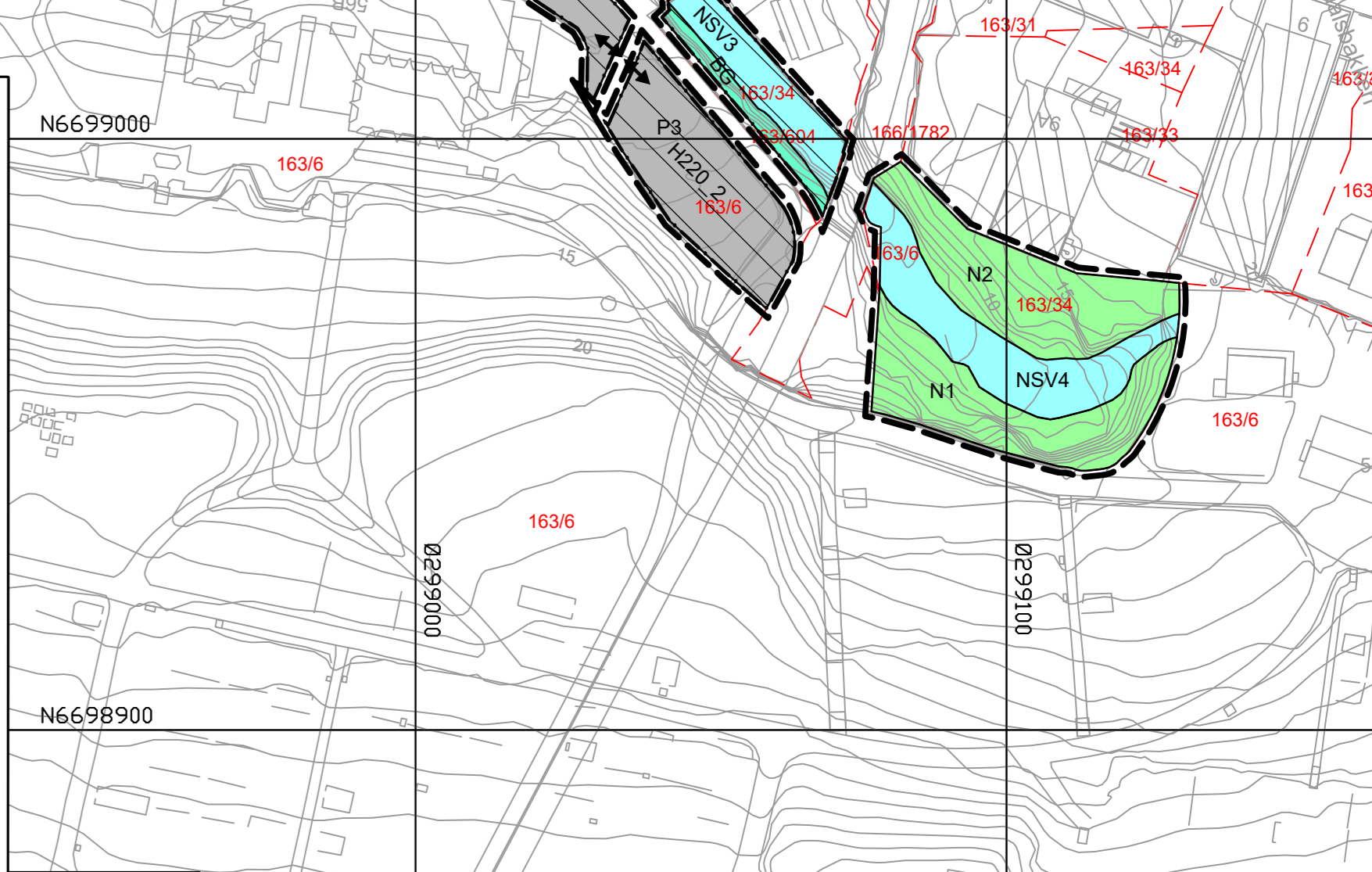
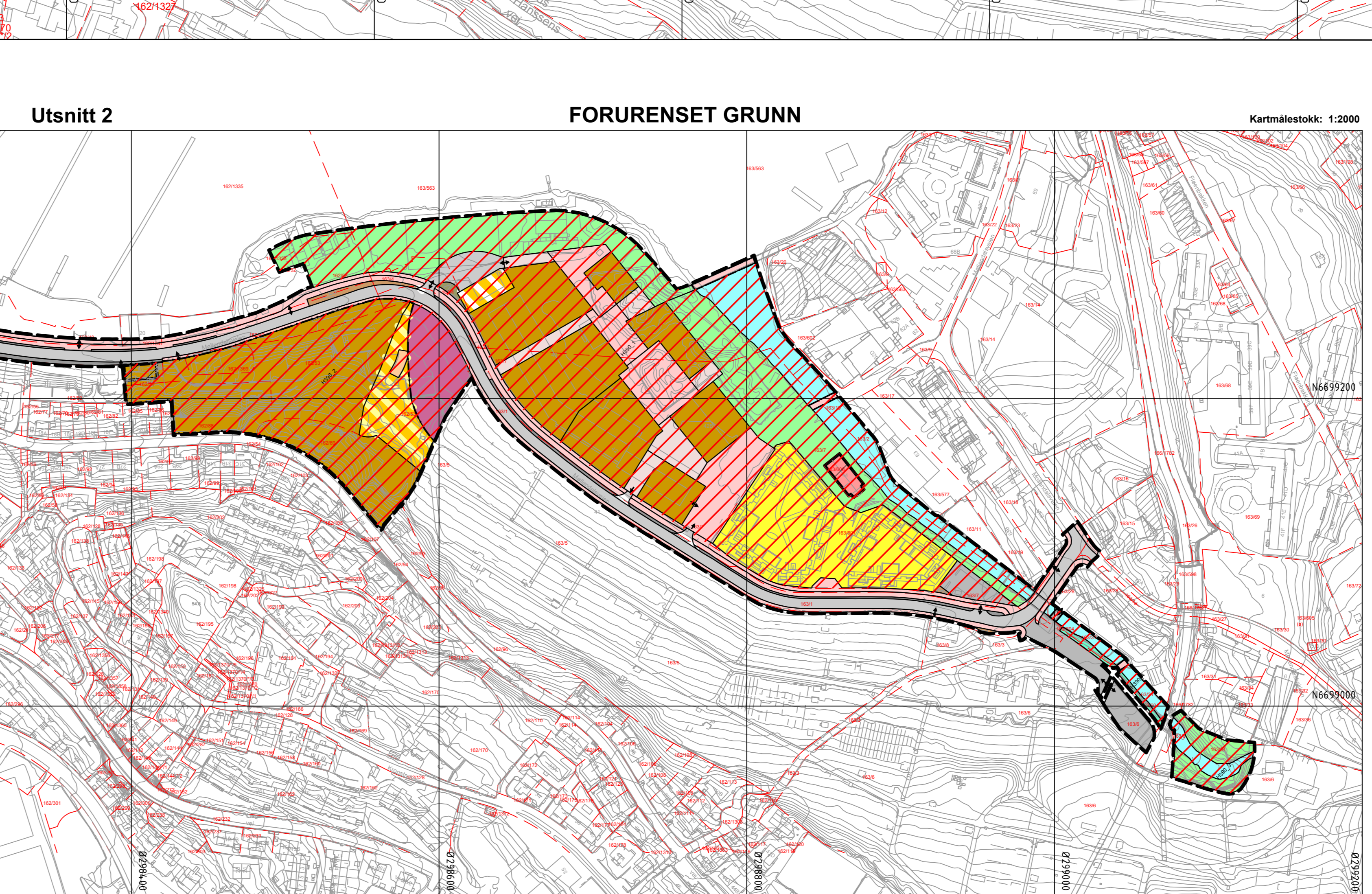
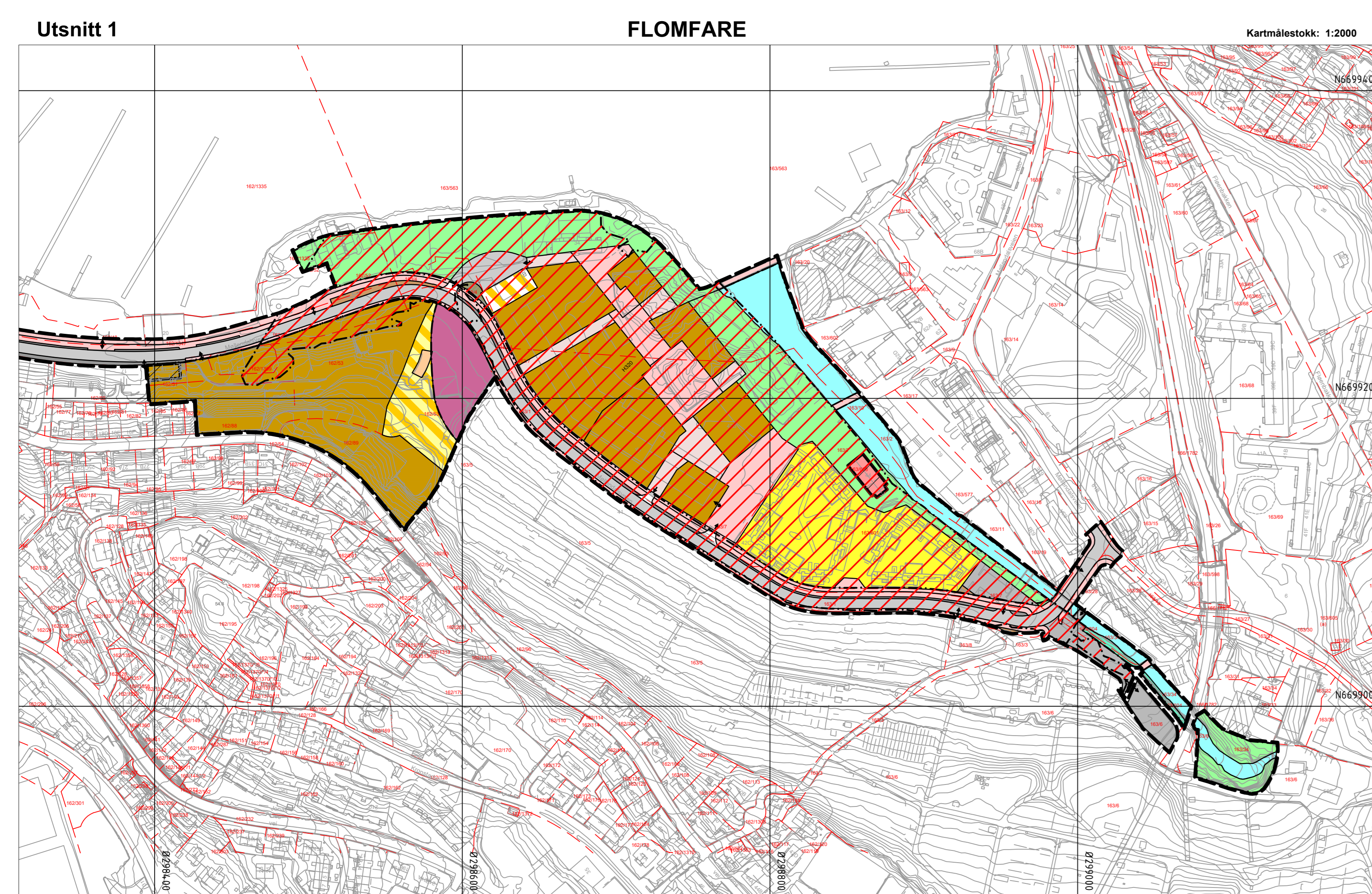
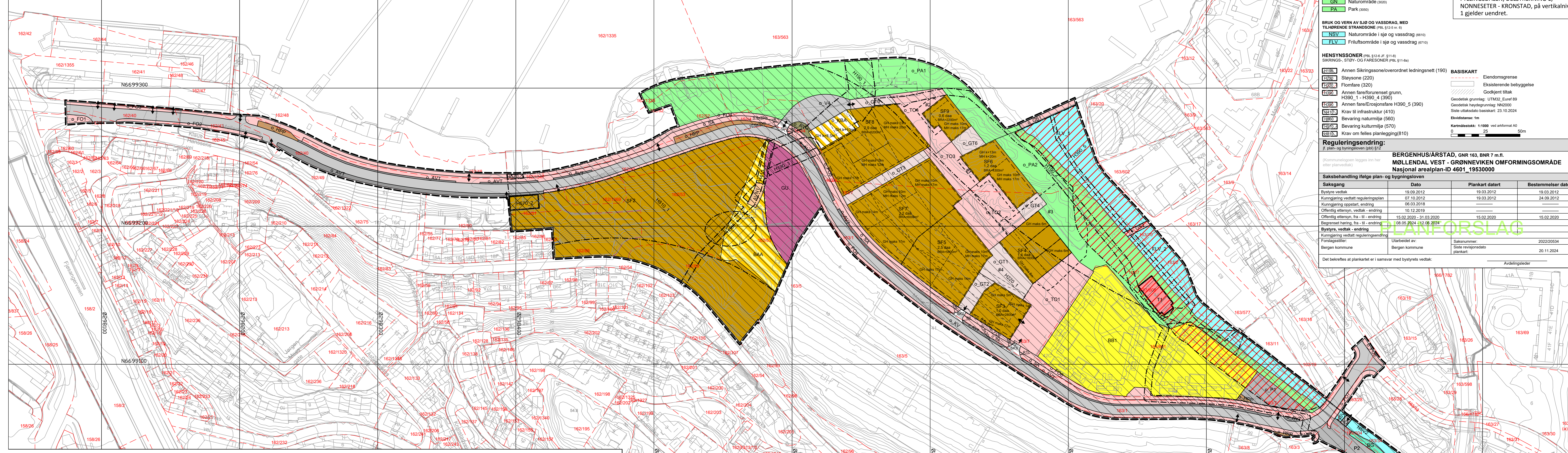
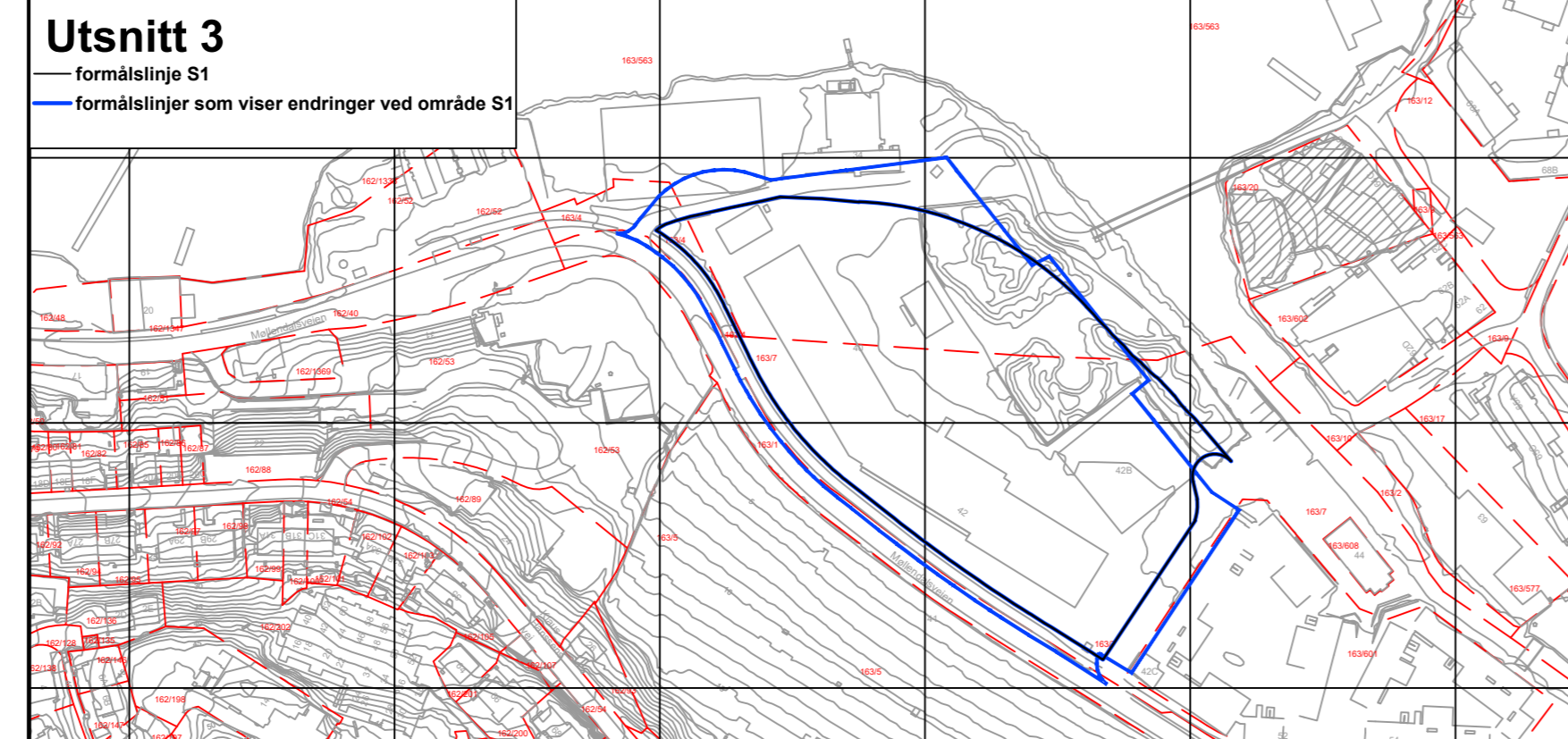
PLANOVERSIKT

Plankartet : Viser alle hensynssoner med unntak av flomfare og forurenset grunn

Utsnitt 1 : Viser hensynssone flomfare

Utsnitt 2 : Viser hensynssone forurenset grunn

Utsnitt 3 : Viser forskjell mellom endringer og regulert formål S1 i vedtatt plan 19530000



BERGENHUS/ÅRSTAD, OMR 163, BNR 7 m.fl.

MØLLENDAL VEST - GRØNNEVIKEN OMFORMINGSOMRÅDE

Nasjonal arealplan-ID 4601_19530000

Saksbehandling	Dato	Plankart datert	Bestemmelser datert
Bytysse vedtak	19.09.2012	19.03.2012	19.03.2012
Kurangering vedtatt reguleringsplan	07.10.2012	19.03.2012	24.09.2012
Kurangering vedtatt endring	09.03.2018		
Offentlig etterlysning vedtak - endring	10.12.2019		
Offentlig etterlysning fra - til - endring	15.02.2020 - 31.03.2020	15.02.2020	15.02.2020
Bestemmelser vedtak fra - til - endring	06.09.2024 - 12.08.2024		
Bytysse vedtak - endring			
Kurangering vedtatt reguleringsendring			

Forprosjekt: Bergen kommune
Utsnitt: Bergen kommune
Saknummer: 2022/20534
Siste revisjonsdato plankart: 20.11.2024

Det behandles at plankartet er i samsvar med bytyssets vedtak.