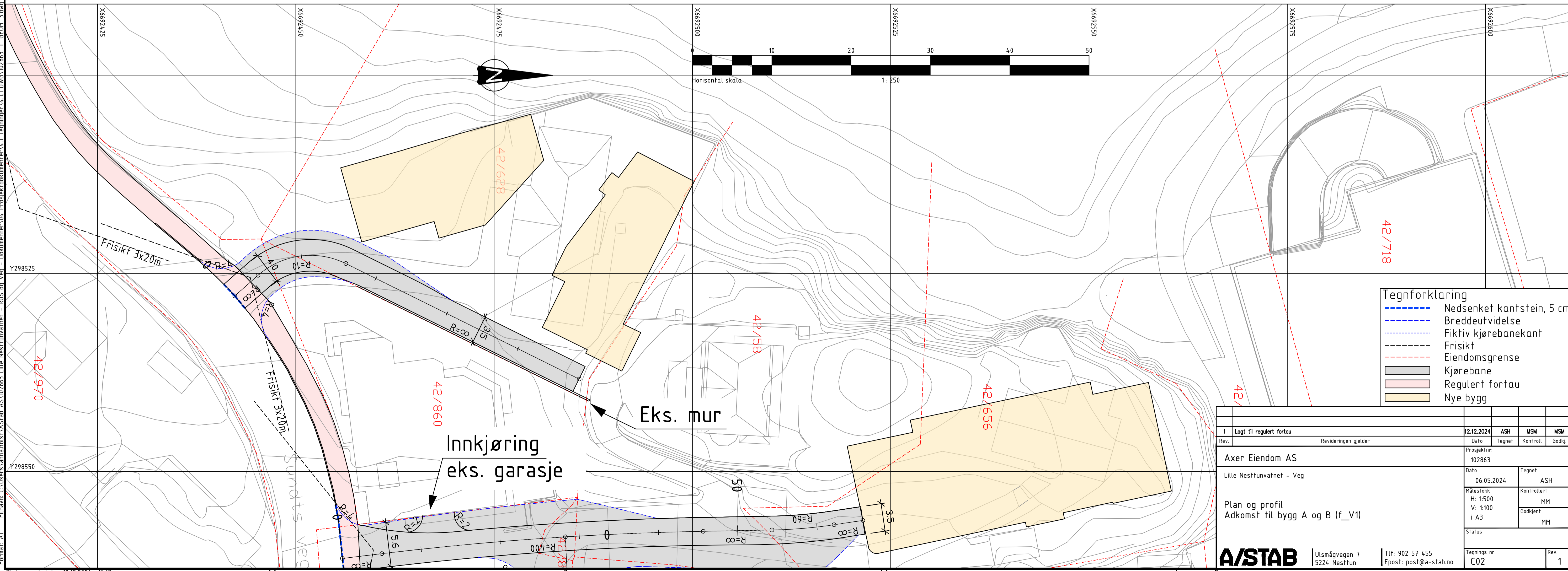
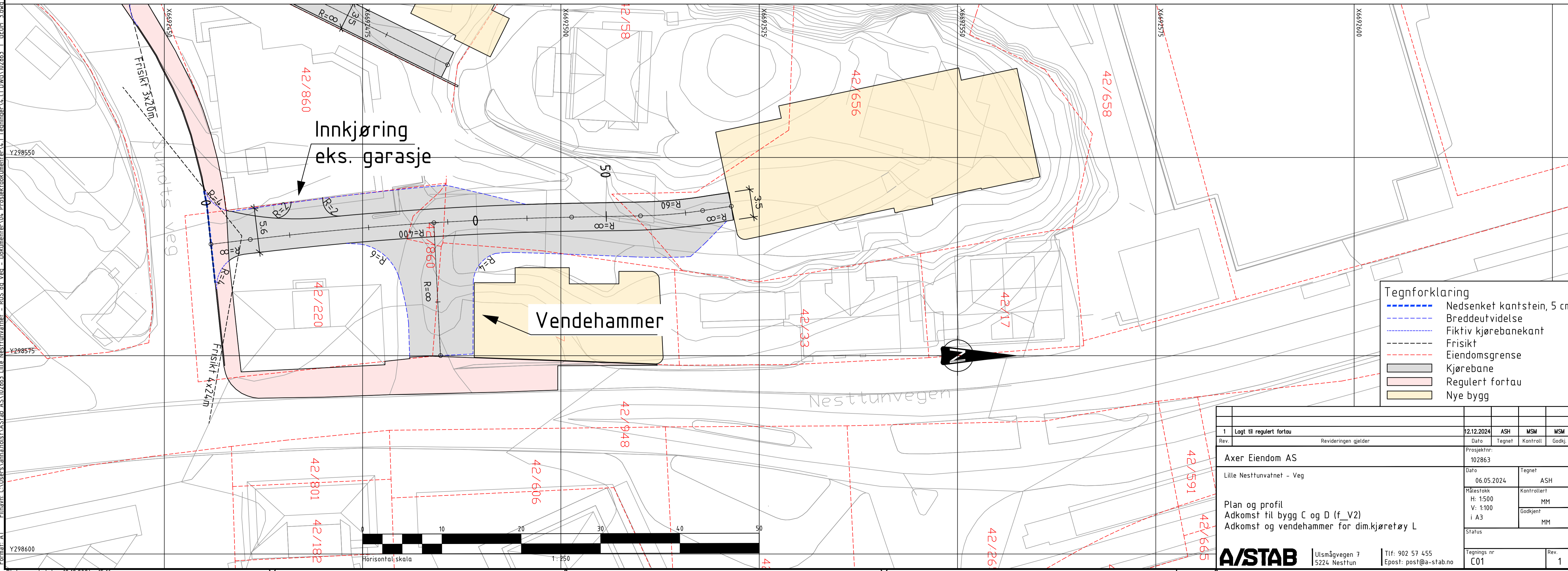
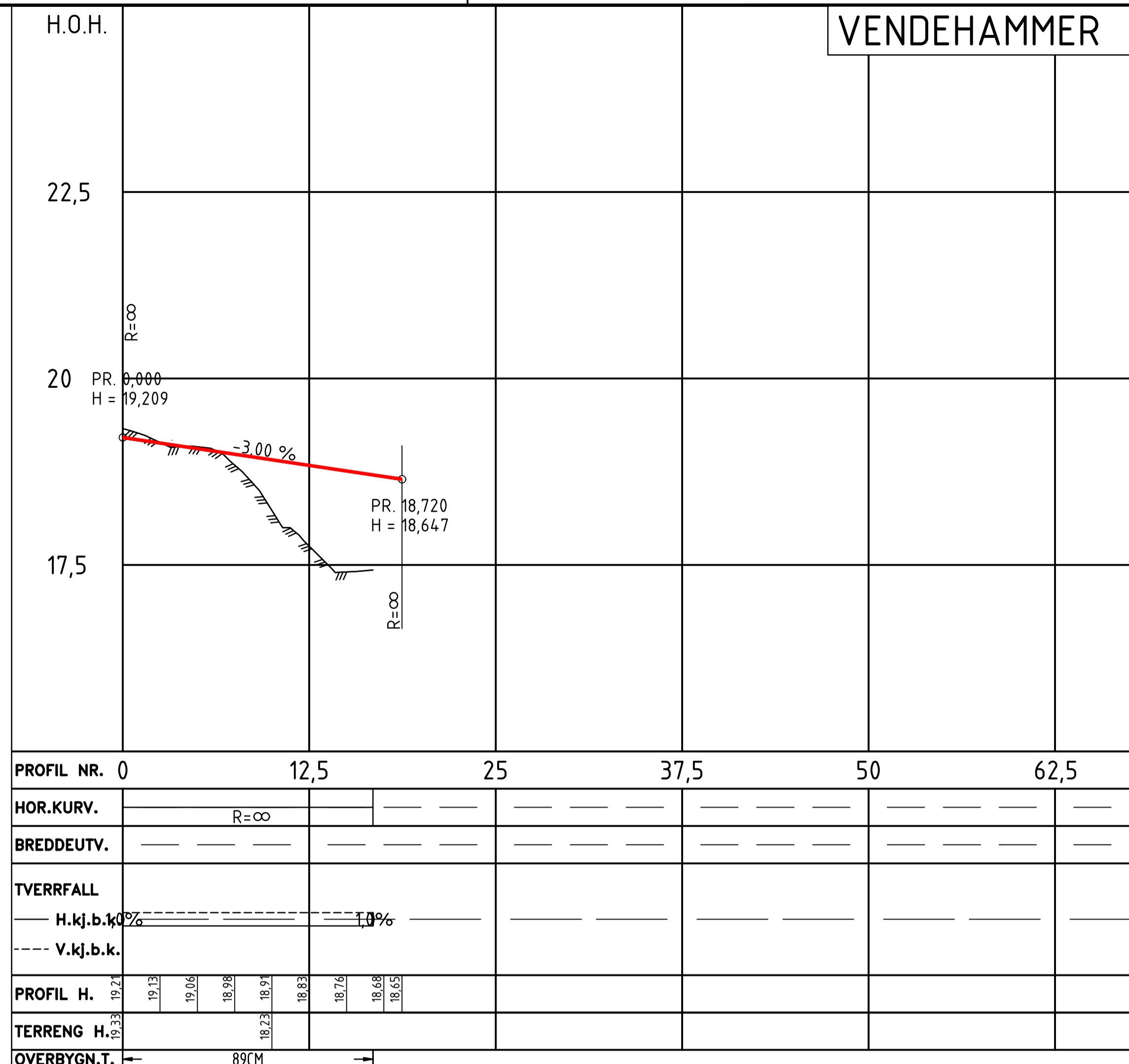
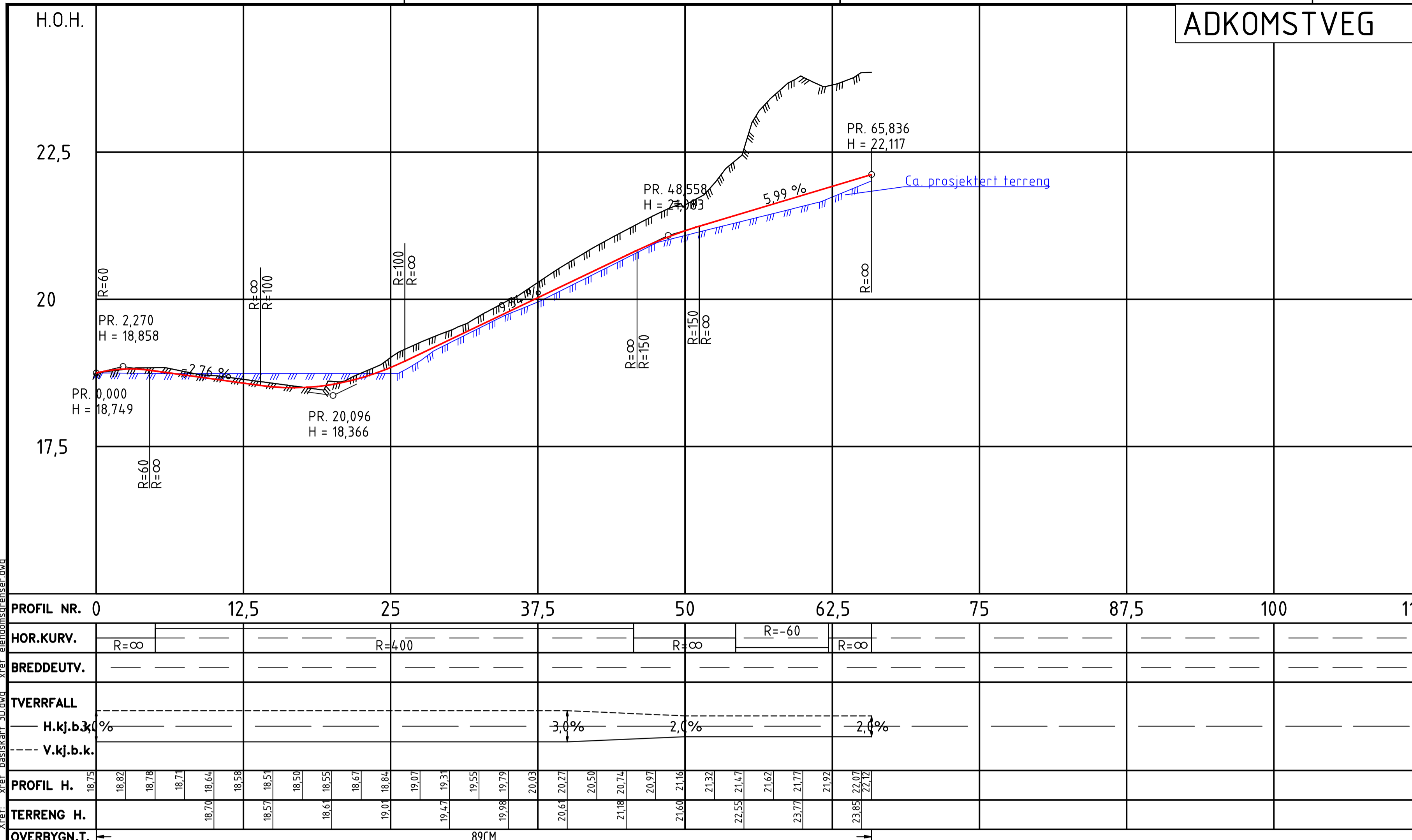


Vegens utforming tar utgangspunkt i fremkommelighet for brannvesenets utrykningskjøretøy. Dette medfører at det må legges til ekstra sideareal utover bredden på kjørebane (4m), som følge av at vegen går i en kurve. Dette gjøres for å sikre tilstrekkelig kjørbart areal. Det legges opp til gjennomgående fortau, med nedsenket kantstein over er lengde på 4 meter mot vegkanten, ellers har kantsteinen en høyde på 13 cm.





1	Logt til regulert fortau	12.12.2024	ASH	MSM	MSM
Rev.	Revideringen gjelder	Dato	Tegnet	Kontroll	Godkj
Axer Eiendom AS		Prosjektnr.: 102863			
Lille Nesttunvatnet - Veg		Dato	Tegnet		
		06.05.2024	ASH		
Plan og profil Adkomst til bygg C og D (f_V2)		Målestokk	Kontrollert		
Adkomst og vendehammer for dim.kjøretøy L		H: 1:500	MM		
		V: 1:100	Godkjent		
		i A3	MM		
		Status			
		Tegnings nr.			
		C01			
		Rev.			
		1			